

**SÁRVÁR VÁROS ÖNKORMÁNYZATA KÉPVISELŐ-TESTÜLETÉNEK
JOGI ÉS ÜGYRENDI BIZOTTSÁGA
9600 Sárvár, Várkerület u. 2.**

MEGHÍVÓ

Sárvár Város Önkormányzata Képviselő-testületének Jogi és Ügyrendi
Bizottsága

2024. június 27-én (csütörtökön) 14.30 órai kezdettel

a Sárvári Közös Önkormányzati Hivatal nagytermében (Sárvár, Várkerület u. 3. II. em.) ülést tart, melyre tisztelettel meghívom.

NAPIREND

Nyilvános ülésen kerül megtárgyalásra:

A képviselő-testület 2024. június 27-én tartandó nyilvános ülésének előkészítése:

1. Sárvár város településrendezési eszközeinek 27. módosítására irányuló eljárás kapcsán a helyi partnerségi egyeztetést lezáró döntés meghozatala
2. Önkormányzati rendeletalkotás a közterületi térfigyelő rendszerről szóló 32/2016. (XI. 2.) önkormányzati rendelet módosításáról
3. A Sárvár, Rákóczi Ferenc utcában telepítendő Trafibox készülékkel kapcsolatos, a Vas Vármegyei Rendőr-főkapitánysággal megkötendő haszonkölcsön szerződés jóváhagyása
4. Egyebek

Sárvár, 2024. június 21.

Vinter István s.k.
a bizottság elnöke



ELŐTERJESZTÉS

Sárvár város településrendezési eszközeinek 27. módosítása – egyszerűsített eljárást megelőző partnerségi egyeztetés lezárása

Tisztelt Képviselő-testület!

Sárvár Város Önkormányzata Képviselő-testülete a településrendezési eszközök 27. módosításra vonatkozó eljárást kezdeményezett a 73/2024. (V.10.) számú képviselő-testületi határozatával módosított 60/2024. (IV.25.) számú képviselő-testületi határozatával, ezzel egyidejűleg

- a Sárvár 3868/74 és 3868/68 hrsz-ú ingatlanokat
- a Sárvár 0309/2 hrsz-ú ingatlant
- a Sárvár 0159/2 hrsz-ú ingatlant

kiemelt fejlesztési területté nyilvánította (előterjesztés melléklete).

A tervezési feladattal az Akcióterv Mérnöki Iroda Kft. (képviselet: Gergye Péter ügyvezető, székhely: 9730 Kőszeg, Bechtold I. u. 7.) került megbízásra.

A településterv tartalmáról, elkészítésének és elfogadásának rendjéről, valamint egyes településrendezési sajátos jogintézményekről szóló 419/2021. (VII. 15.) Korm. rendelet (a továbbiakban: R.) 62. §-a értelmében:

„(1) A településtervet, a kézikönyvet, a településképi rendeletet és azok módosításait a polgármester az elfogadás előtt az E-TÉR felületen egyeztetési eljárásban véleményezteteti
a) a 11. melléklet szerinti érintett államigazgatási, önkormányzati és egyéb szervekkel (a továbbiakban együtt: véleményezésre jogosult szerv) és
b) a lakossággal, érdekképviselői, civil és gazdálkodó szervezetekkel, vallási közösségekkel (a továbbiakban együtt: partnerek).”

A R. 65.§-a értelmében: „(3) A partner véleményének megismerése céljából – a 66. § (1) bekezdése szerinti feltöltéssel egyidejűleg, de az E-TÉR felületen kívül – az önkormányzat polgármestere lakossági fórumot hív össze, amelynek meghívóját az önkormányzat honlapján és a közterületi hirdetőfelületen közzéteszi, egyúttal gondoskodik arról, hogy az elkészült tervdokumentáció az önkormányzati hivatalban megtekinthető legyen. A lakossági fórum meghívóját annak időpontja előtt legalább 5 nappal közzé kell tenni.

(4) A lakossági fórumon a polgármester és a tervező ismerteti a településterv, a kézikönyv és a településképi rendelet tervezetének tartalmát, a lényeges változásokat, és lehetőséget biztosít a megjelent partnereknek észrevételeik és javaslataik elmondására.

(5) A partner az észrevételét és javaslatát

- a) a (4) bekezdés szerinti lakossági fórumon szóban adja elő, amelyet a lakossági fórumról készült jegyzőkönyvbe foglalnak, és az észrevételt, javaslatot az önkormányzat feltölti az E-TÉR felületre,
- b) a (4) bekezdés szerinti lakossági fórumot követő 5 napon belül írásban teszi meg, amelyet a lakossági fórumról készült jegyzőkönyvhöz csatolnak, és az észrevételt, javaslatot az önkormányzat feltölti az E-TÉR felületre, vagy
- c) közvetlenül az E-TÉR felületre tölti fel.
- (6) A (4) bekezdés szerinti lakossági fórumot és a lakossági fórum helyett összehívott 75. § szerinti helyi partnerségi egyeztetést úgy kell megtartani, hogy a 66. § (2) bekezdése szerinti határidőn belül az észrevételeket és javaslatokat fel lehessen tölteni az E-TÉR felületre. Azt a partnert, akinek a véleménye határidőn belül az E-TÉR felületre nem kerül feltöltésre, kifogást nem emelő véleményezőnek kell tekinteni.”

Az R. 75.§-a értelmében „(1) A helyi partnerségi egyeztetés lefolytatása akkor kötelező, ha az önkormányzat partnerségi rendelete a partnerségi egyeztetést a településtervek, a kézikönyv vagy a településképi rendelet készítése, módosítása tekintetében előírja.”

A településrendezési eszközök módosítása során a lakossággal, érdekképviselői, civil és gazdálkodó szervezetekkel, vallási közösségekkel (a továbbiakban: partnerek) történő véleményeztetésre Sárvár Város Önkormányzata Képviselő-testületének a partnerségi egyeztetés szabályairól szóló 22/2017. (IX.14.) önkormányzati rendelete alapján sor került, mely szerint

- a) az **Önkormányzat hivatalos hirdetőtábláján hirdetmény kifüggesztése** (a kifüggesztés 2024. június 5. napjától a hirdetmény levételének napjáig, 2024. június 21.-ig megtörtént), és
- b) a **közterületeken elhelyezett önkormányzati hirdetőfelületeken hirdetmény kifüggesztése** (a kifüggesztés 2024. június 5. napjától a hirdetmény levételének napjáig, 2024. június 21.-ig megtörtént), és
- c) az **Önkormányzat hivatalos honlapján (www.sarvarvaros.hu) tájékoztató anyag megjelentetése** (a hirdetmény és a partnerségi egyeztetés teljes dokumentációja a www.sarvarvaros.hu honlapon 2024. június 5. napjától 2024. június 21.-ig közzétételre került),
- d) a **Sárvári Közös Önkormányzati Hivatalban személyes ügyfélfogadás keretében tájékoztató anyag rendelkezésre bocsátása** (személyes érdeklődés nem volt, de amennyiben személyes ügyfélfogadás keretében szükséges lett volna, a tájékoztató anyag rendelkezésre bocsátható lett volna), és
- e) az **előzetes tájékoztatási, vagy a munkaközi tájékoztatási anyag elkészültét követő 15 napon belül a Sárvári Közös Önkormányzati Hivatalban tartandó lakossági fórum** (a lakossági fórum 2024. június 14. napján 9.00 órai kezdettel került összehívásra, megtartásra, de érdeklődő nem jelent meg)”.

Az Ör. 3.§ (3) bekezdése alapján **a partnerek, lakosság részéről érkező javaslatokat, véleményeket** a hirdetményben megjelölt címre a hirdetmény/tájékoztató megjelenésétől (vagyis 2024. június 5-től) számított 15 napon belül (vagyis **2024. június 20. napján éjfélig lehetett megadni.**

Fentiek alapján a helyi partnerségi egyeztetés a településrendezési eszközök módosításának partnerségi egyeztetéséről szóló hirdetmény kifüggesztése, továbbá a hirdetmény és a partnerségi egyeztetés teljes dokumentációja közzététele (2024. június 5.) és levétele (2024. június 21.) közötti 15 napos időszakban 2024. június 6. napjától 2024. június 20. napjáig tartott, amely idő alatt a partnerektől vélemény, észrevétel sem a lakossági fórum keretében, sem egyéb módon (pl. levélben vagy személyes megkereséssel) nem érkezett.

Fentiek ismeretében javaslom a Tisztelt Képviselő-testületnek a következő határozati javaslat elfogadását.

HATÁROZATI JAVASLAT:

1. Sárvár város Önkormányzata Képviselő-testülete megállapítja, hogy a 73/2024. (V.10.) számú képviselő-testületi határozattal módosított 60/2024. (IV.25.) számú képviselő-testületi határozattal kezdeményezett településrendezési eszközök 27. módosítása során a településrendezési eszközök módosításának partnerségi egyeztetéséről szóló hirdetmény kifüggesztése, továbbá a hirdetmény és a partnerségi egyeztetés teljes dokumentációja közzététele (2024. június 5.) és levétele (2024. június 21.) közötti 15 napos időszakban 2024. június 6. és 2024. június 20. között helyi partnerségi egyeztetésre került sor; a partnerektől vélemény nem érkezett.
2. A Képviselő-testület felhatalmazza a Polgármestert, hogy a településrendezési eszközök módosítására irányuló eljárás további eljárási szakaszai (e-tér véleményezési, illetve a záró szakasz) lefolytatása érdekében minden további intézkedést, nyilatkozatot megtegyen.

Felelős: Kondora István polgármester

Határidő: azonnal

Sárvár, 2024. június 21.

Kondora István
polgármester

Melléklet az előterjesztéshez

K I V O N A T

a képviselő-testület 2024. április 25-i nyilvános ülésének jegyzőkönyvéből

60/2024. (IV. 25.) számú képviselő-testületi határozat

1. Sárvár Város Önkormányzatának Képviselő-testülete

- a Sárvár 3868/74 és 3868/68 hrsz-ú ingatlanokat
- a Sárvár 0309/2 hrsz-ú ingatlant

kiemelt fejlesztési területté nyilvánítja a területeken megvalósítani kívánt, a 3. pontokban részletezett fejlesztési, beruházási célokhoz kapcsolódóan.

2. Sárvár Város Önkormányzatának Képviselő-testülete a településrendezési eszközök (a többszörösen módosított 269/2016. (XI.24.) számú képviselő-testületi határozattal elfogadott Sárvár város településszerkezeti terv és Sárvár Város Önkormányzata Képviselő-testületének Sárvár város építési szabályzatáról szóló 37/2016. (XI.28.) önkormányzati rendelet és a mellékletét képező szabályozási terv) módosítására irányuló eljárást indít.

A módosítás célja és hatása: a megvalósítani tervezett megújuló energia ellátást szolgáló fejlesztések, a gazdasági fejlődés elősegítése, mely nemcsak magán, hanem egyben alapvető közérdeket is szolgál.

3. A településszerkezeti tervet, a helyi építési szabályzat mellékletét képező szabályozási tervet érintő módosítási javaslatok:

3.1. Az önkormányzat kezdeményezi a Sárvár, 0309/2 hrsz-ú ingatlan övezeti átsorolását Má (mezőgazdasági általános) övezetből Kbnme (különleges beépítésre nem szánt megújuló energiaforrások hasznosításának céljára szolgáló terület) övezetbe.

A módosítás indoka: Renaud Vallier ügyvezető igazgató a Green-on Central Europe (1062 Budapest, Andrásy u. 87-89.) képviseletében a hatályos településrendezési eszközök módosítását kezdeményezte. A Sárvár 0309/2 hrsz-ú ingatlanon egy 5 MW-nál kisebb teljesítményű kiserőmű kialakítását tervezik. Kérelmükhöz az ingatlan tulajdonosának hozzájárulását csatolták. Az ingatlanok jelenlegi övezeti besorolása Má (általános mezőgazdasági) övezet. Az országos településrendezési és építési követelményekről szóló 253/1997. (XII. 20.) Korm. rendelet 115. § (2) bekezdése szerint: „E rendeletnek az országos településrendezési és építési követelményekről szóló 253/1997. (XII. 20.) Korm. rendelet és a villamosenergia-ipari építésügyi hatósági engedélyezési eljárásokról szóló 382/2007. (XII. 23.) Korm. rendelet módosításáról szóló 477/2017. (XII. 28.) Korm. rendelettel megállapított 32. § (3) bekezdése alkalmazása során, amennyiben az erőmű elhelyezése – településrendezési terv módosítása nélkül – gazdasági erdő, illetve általános mezőgazdasági terület övezetet érint, legalább az így művelés alól kivett területet a termőföld igénybevétele követő 1 éven belül különleges beépítésre nem szánt területbe, illetve övezetbe kell sorolni.

A Vas Megyei Kormányhivatal Állami Főépítésének előzetes állásfoglalása alapján kiserőmű csak különleges beépítésre nem szánt, a megújuló energiaforrások hasznosításának céljára szolgáló területen helyezhető el.

A megújuló forrásokból származó energia fokozott használata alapvető fontosságú az Unió üvegházhatású gázok kibocsátásának, illetve fosszilis tüzelőanyagoktól és energia behozataltól való függőségének csökkentéséhez, ezáltal hozzájárul az energiaellátás biztonságához. Az övezeti átsoroláshoz kéri az önkormányzat támogatását.

A képviselő-testület 171/2023. (X.26.) sz. képviselő-testületi határozatával a kérelmet előzetesen már támogatta. Kérelmező a telepítési tanulmánytervet és a beépítési tervet kérelméhez csatolta.

3.2. Az önkormányzat kezdeményezi a Sárvári Ipari Parkot elkerülő út településszerkezeti tervben és a helyi építési szabályzat szabályozási tervlapjain kijelölt nyomvonalának felülvizsgálata keretében a 3868/74 hrsz-ú és a 3868/68 hrsz-ú magántulajdonú ingatlanokat érintő szakasz „településszerkezeti jelentőségű közlekedési célú közterületként” történő kijelölésének, övezeti besorolásának megszüntetését, az érintett ingatlanrészek övezeti besorolásának az ingatlanok további területrészei övezeti besorolásának (Ge egyéb gazdasági övezet) és beépítési paramétereinek megfelelő megállapítása mellett.

A módosítás indoka:

A Sárvári Ipari Parkot elkerülő út eredetileg tervezett és a településszerkezeti tervben és a helyi építési szabályzat szabályozási tervlapjain feltüntetett nyomvonala érinti a Flextronics Kft tulajdonában lévő 3868/74 hrsz-ú és 3868/68 hrsz-ú ingatlanokat is. A Kft kérelemmel fordult az önkormányzathoz, hogy az említett ingatlanokat érintő útszakasz un. „településszerkezeti jelentőségű közlekedési célú közterületként” történő kijelölése kerüljön megszüntetésre, mivel az ingatlanon naperóműpark létesítését tervezik. A tervezett megújuló energiaforrás létesítése csökkenti a CO₂ kibocsátást és az ipari park energiaköltségeit.

A közútfejlesztési beruházások felülvizsgálatáról 1342/2023. (VII. 31.) Korm. határozat 1. melléklet 25. pontja alapján elindult a Sárvár, iparterületet elkerülő út előkészítése. Az új nyomvonal kezdete a 88. számú Sárvár-Vát főút és Sárvár III. bekötőút csomópontból indul, külön szintben keresztezi a 20. számú Szombathely - Székesfehérvár vasútvonalat (ahol a vasút feletti új közúti híd legnagyobb támaszköze 19,35 méter) és a Rábahídvég-Sárvár összekötő útra köt ki; tehát a kérelemmel érintett útszakasz nem lesz része a megvalósuló elkerülő útnak. Az említett, kérelemmel érintett útszakaszra az ipari park szempontjából nincs is szükség, hiszen a Kft 3868/72 hrsz-ú ingatlanán új teherportát és ahhoz csatlakozó magánutat épített ki, melyhez a tervezett elkerülő út és a 3868/76 hrsz-ú önkormányzati út biztosítja a közúti kapcsolatot.

4. A település önkormányzati főépítész megalapozó vizsgálat és az alátámasztó javaslat tartalmát meghatározó, a képviselő-testületi határozat mellékletét képező feljegyzését elfogadja.

5. A képviselő-testület a településrendezési eszközök módosítására irányuló tervezési feladattal az Akcióterv Mérnöki Iroda Kft-t (képviseli: Gergye Péter ügyvezető, székhely: 9730 Kőszeg, Bechtold I. u. 7.) bízta meg. A módosítás egyeztetésére és elfogadására a településtervek tartalmáról, elkészítésének és elfogadásának rendjéről, valamint egyes településrendezési sajátos jogintézményekről szóló 419/2021. (VII.15.) Korm. rendelet (a továbbiakban: R.) előírásait kell alkalmazni, a 68. § (1) bekezdése alapján a településrendezési eszköz egyeztetése során egyszerűsített eljárás lefolytatására kerül sor.

6. A tervezési feladat a R. 17. § (1) bekezdés b) pontja szerint Sárvár város hatályos településrendezési eszközeinek (helyi építési szabályzat és annak mellékleteként a szabályozási terv) módosítására irányuló, a partnerségi egyeztetésre, tárgyalásra, elfogadásra alkalmas teljes körű tervdokumentáció és döntési tervezetek (határozati és rendelettervezetek) kidolgozása, közreműködés az egyeztetési eljárás lefolytatásában.

7. A rendelet módosítása során a partnerségi egyeztetésre, a lakossággal, érdekképviselői, civil és gazdálkodó szervezetekkel, vallási közösségekkel (a továbbiakban: partnerek) történő véleményeztetésre a 22/2017. (IX. 14.) önkormányzati rendelettel jóváhagyott - Sárvár Város Önkormányzata Képviselő-testületének a partnerségi egyeztetés szabályairól szóló önkormányzati rendelete előírásainak megfelelően kerül sor.

Határidő: azonnal
Felelős: Kondora István polgármester

Sárvár, 2024. április 26.



Dr. Szijártó Valéria
címzetes főjegyző

SÁRVÁRI KÖZÖS ÖNKORMÁNYZATI HIVATAL
CÍMZETES FŐJEGYZŐJE
9600 Sárvár, Várkerület u. 2.

KIVONAT
a képviselő-testület 2024. május 10-i nyilvános ülésének jegyzőkönyvéből

73/2024. (V. 10.) számú képviselő-testületi határozat

Sárvár Város Önkormányzatának Képviselő-testülete a 60/2024. (IV. 25.) számú képviselő-testületi határozatot (a továbbiakban: Határozat) 2024. május 11-i hatállyal a következők szerint módosítja:

1. A Határozat 1. pontja helyébe a következő 1. pont lép:

- „1. Sárvár Város Önkormányzatának képviselő-testülete
- a Sárvár 3868/74 és 3868/68 hrsz-ú ingatlanokat
 - a Sárvár 0309/2 hrsz-ú ingatlant
 - a Sárvár 0159/2 hrsz-ú ingatlant

kiemelt fejlesztési területté nyilvánítja a területen megvalósítani kívánt, a 3. pontban részletezett fejlesztési, beruházási célhoz kapcsolódóan.”

2. A határozat 3.2 pontja helyébe a következő 3.2 pont lép:

„3.2 Az önkormányzat kezdeményezi a Sárvári Ipari Parkot elkerülő út településszerkezeti tervben és a helyi építési szabályzat szabályozási tervlapján kijelölt nyomvonalának felülvizsgálata keretében a 3868/74 hrsz-ú és a 3868/68 hrsz-ú magántulajdonú ingatlanokat érintő szakasz „településszerkezeti jelentőségű közlekedési célú területként” és a 3868/74 hrsz-ú ingatlant érintő szakasz „közlekedési célú közterületként” történő kijelölésének, övezeti besorolásának megszüntetését, az érintett ingatlanrészek Ge (egyéb ipari) övezetre történő átsorolását. Kezdeményezi a 3868/74 hrsz-ú ingatlan jelenleg Má (mezőgazdasági általános) övezetbe sorolt ingatlanrészének új beépítésre szánt terület kijelölése keretében Ge (egyéb ipari) övezetre történő átsorolását. A beépítési paraméterek az érintett ingatlan jelenleg is Ge övezetbe sorolt ingatlanrészének előírásával egyezően kerülnek meghatározásra: beépítési mód: szabadon álló, legkisebb teleknagyság: 1500 m², legnagyobb beépítettség mértéke: 60 %, minimális zöldfelület: 20 %, maximális épületmagasság: 10,5 m, maximális homlokzatmagasság: 12,0 m,

Az önkormányzat kezdeményezi az Állami Főépítész eltérési engedélyének megkérését a beépítési paraméterek OTÉK-tól eltérő szabályozásához.

Fenti módosításokkal egyidejűleg a tervezett belterületi határ törlésre kerül, és a jogilag is belterületi 3868/74 hrsz-ú ingatlan telekhatárával megegyezően kerül ábrázolásra.

Az önkormányzat Magyarország és egyes kiemelt térségeinek területrendezési tervéről szóló 2018. évi CXXXIX. törvény 12. § (3) bekezdés a) pontja szerinti csereterületként a Sárvár 0159/2 hrsz-ú ingatlanból az új beépítésre szánt területként kijelölt Ge övezettel azonos nagyságú, a határozat mellékletét képező szabályozási tervlap tervezeten jelölt területrészt övezeti besorolásként Eg (gazdasági erdő) övezetet határozza meg.

A módosítás indoka:

A Sárvári Ipari Parkot elkerülő út eredetileg tervezett és a településszerkezeti tervben és a helyi építési szabályzat szabályozási tervlapjain feltüntetett nyomvonala érinti a Flextronics Kft tulajdonában lévő 3868/74 hrsz-ú és 3868/68 hrsz-ú ingatlanokat is. A Kft kérelemmel fordult az önkormányzathoz, hogy az említett ingatlanokat érintő útszakasz un. „településszerkezeti jelentőségű közlekedési célú közterületként” történő kijelölése kerüljön megszüntetésre, továbbá az ingatlannyilvántartásban belterületi ingatlanként nyilvántartott 3868/74 hrsz-ú ingatlan teljes területe kerüljön Ge egyéb ipari övezet besorolásba, ezzel a tervezett belterületi határ megegyezne a tényleges belterületi határral. Az ingatlanon naperóműpark létesítését tervezik. A tervezett megújuló energiaforrás létesítése csökkenti a CO2 kibocsátást és az ipari park energiaköltségeit.

A közútfejlesztési beruházások felülvizsgálatáról 1342/2023. (VII. 31.) Korm. határozat 1. melléklet 25. pontja alapján elindult a Sárvár, iparterületet elkerülő út előkészítése. Az új nyomvonal kezdete a 88. számú Sárvár-Vát főút és Sárvár III. bekötőút csomópontból indul, külön szintben keresztezi a 20. számú Szombathely - Székesfehérvár vasútvonalat (ahol a vasút feletti új közúti híd legnagyobb támaszköze 19,35 méter) és a Rábahídvég-Sárvár összekötő útra köt ki; tehát a kérelemmel érintett útszakasz nem lesz része a megvalósuló elkerülő útnak. Az említett, kérelemmel érintett útszakaszra az ipari park szempontjából nincs is szükség, hiszen a Kft. 3868/72 hrsz-ú ingatlanán új teherportát és ahhoz csatlakozó magánutat épített ki, melyhez a tervezett elkerülő út és a 3868/76 hrsz-ú önkormányzati út biztosítja a közúti kapcsolatot.

Az érintett ingatlan jogilag jelenleg is belterületi ingatlan, területe 1997 óta az "Ipari Park" cím viselésére jogosult parkok között szerepel, az elkerülő út törlésével megnyílik a lehetőség arra, hogy az ingatlan egy övezeti besorolást kapjon. A helyhez kötöttség szempontjaira figyelemmel célszerű, ha a kijelölt Ge övezettel határos ingatlanrészén kerül sor Ge övezet kijelölésére a jelenlegi övezet határainak módosításával, kiterjesztésével. A Matr.12.§ (3) bekezdés a) pontjának megfelelően csereterületként kijelölt ingatlanrész Eg gazdasági erdő övezetbe történő átsorolása megfelel az ingatlan jelenlegi használati módjának (erdő), továbbá az ingatlannyilvántartási megnevezésének (erdő), emellett az Erdőtérkép alapján megállapítható, hogy un. tervezett erdőnek minősül.”

3. A Határozat 4. pontja helyébe a következő 4. pont lép:

„4. A települési önkormányzati főépítész megalapozó vizsgálat és az alátámasztó javaslat tartalmát meghatározó, a képviselő-testületi határozat 1. mellékletét képező feljegyzését elfogadja.”

4. A Határozat jelen határozat 1. melléklete szerinti 1. melléklettel egészül ki.

5. A Határozat jelen határozat 2. melléklete szerinti 2. melléklettel egészül ki.

6. A Határozat jelen módosító határozattal nem érintett részei változatlan tartalommal hatályban maradnak.

Határidő: azonnal

Felelős: Kondora István polgármester

Sárvár, 2024. május 10.



1. melléklet a 73/2024. (V. 10.) számú képviselő-testületi határozathoz
„1. melléklet a 60/2024. (IV.25.) számú képviselő-testületi határozathoz
Főépítési feljegyzés

Főépítési feljegyzés

Készült a 419/2021. (VII.15.) Korm. rendelet (továbbiakban Korm. rendelet) 7.§ (7) bekezdésében foglaltaknak megfelelően Sárvár város településrendezési eszközeinek módosításához.

Sárvár város Önkormányzata hatályos településfejlesztési koncepcióval és hatályos építési szabállyal rendelkezik. (Sárvár város Önkormányzata Képviselő-testületének 37/2016. (XI.28.) önkormányzati rendelete Sárvár város Építési szabályzatáról (továbbiakban: SÉSZ)).

A korábbi megalapozó munkarész a Korm. rendelet 7. § (5) bekezdésében foglaltak szerint felhasználható, mivel készítése 7 éven belül történt (26. számú módosítás keretében 2024-ben ismételt elkészült). A településrendezési eszközök módosítása az OTÉK 2021. július 15-én hatályos településrendezési tartalmi követelményeinek és a korábbi R. jelmagyarázatának megfelelően készül.

Az önkormányzat kezdeményezi a SÉSZ felülvizsgálatát az alábbi területeket érintően:

- 1.) Az önkormányzat kezdeményezi 0309/2 hrsz-ú ingatlan övezeti átsorolását Má (mezőgazdasági általános) övezetből Kbnme (különleges beépítésre nem szánt megújuló energiaforrások hasznosításának céljára szolgáló terület) övezetbe.
- 2.) Az önkormányzat felülvizsgálja a Sárvári Ipari Parkot elkerülő út nyomvonalának településszerkezeti tervben és a helyi építési szabályzat szabályozási tervlapjain kijelölt nyomvonalát és ennek keretében a 3868/74 hrsz-ú és a 3868/68 hrsz-ú magántulajdonú ingatlanokról kezdeményezi a „településszerkezeti jelentőségű közlekedési célú közterületként” és „közlekedési célú közterületként” történt kijelölés törlését. A 3868/74 hrsz-ú ingatlan jelenleg Má (mezőgazdasági általános) övezetbe sorolt ingatlanrészének új beépítésre szánt terület kijelölése keretében Ge (egyéb ipari) övezetre történő átsorolását.

Magyarország és egyes kiemelt térségeinek területrendezési tervéről szóló 2018. évi CXXXIX. törvény 12. § (3) bekezdés a) pontja szerinti csereterületként a Sárvár 0159/2 hrsz-ú ingatlan szükséges mértékű ingatlanrészét javaslom kijelölni, övezeti besorolásaként „Ge” (gazdasági erdő) övezetet javaslom meghatározni.

A tervezés során a MATRT 12.§ (3) bekezdésében foglalt zöldterületet biztosítani kell, illetve szükség esetén a biológiai aktivitási értékszámítás szerinti kompenzációt ki kell jelölni.

Az alátámasztó munkarészek közül csak a feladat ellátáshoz szükséges kiegészítést kell megtenni.

A szerkezeti terv változásai a hatályos településfejlesztési koncepcióval összhangban vannak. A koncepció módosítása nem volt indokolt.


A településszerkezeti tervet érintő változások közül újonnan beépítésre szánt terület kijelölését nem eredményezi.

A helyi építési szabályzat tartalmi felépítése megfelel a Korm. rendelet előírásainak és azok módosíthatók. Tartalmi felépítésük megegyezik a Korm. rendelet 4. és 5. mellékletében foglaltakkal.

A hatályos helyi építési szabályzat a Korm. rendelet 5. mellékletével egyezik. Tervezési feladatként a rendelet módosítás a helyi építési szabályzat 1. és 2. mellékletét érinti. A módosításra kerülő szabályozási tervlap szelvény számai D2-2; E2-2; F4; G4.

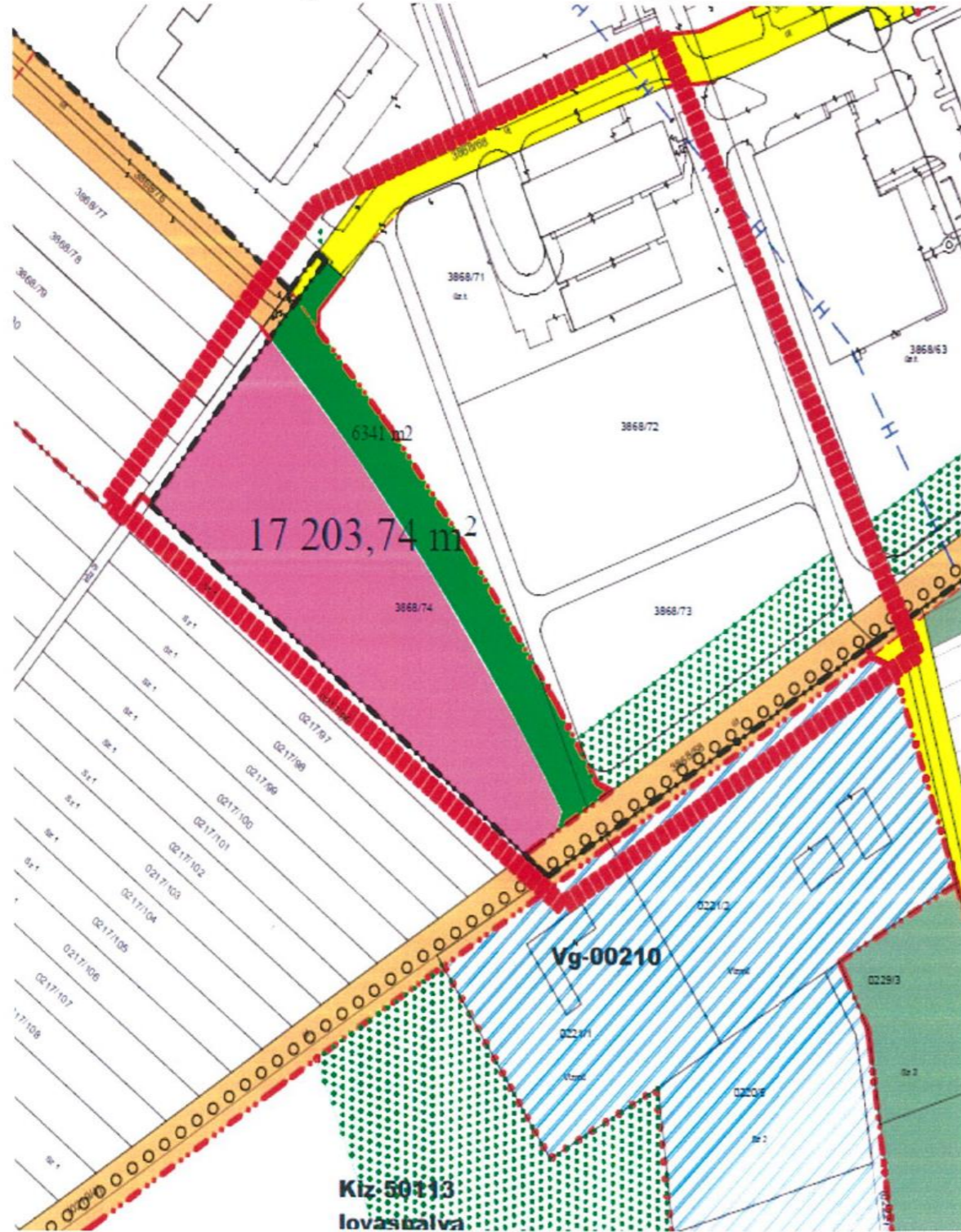
A változások megújuló energia ellátást szolgáló fejlesztések, gazdasági fejlődést elősegítő kiemelt fejlesztési területként kezelendő célok, további tervezési tartalmat és kiegészítést nem igényelnek.

Sárvár, 2024. május 7.

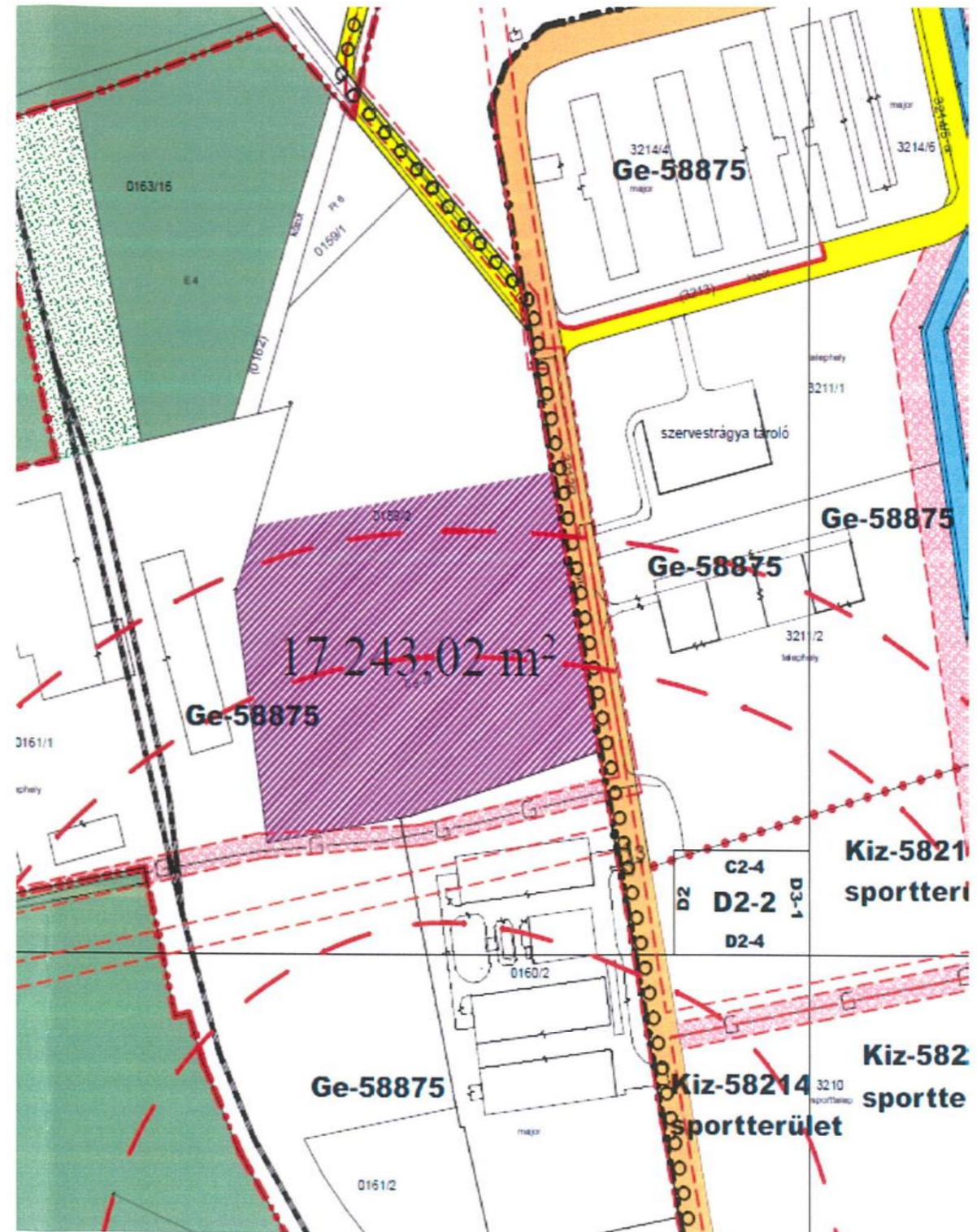


Czigány István
városi főépítész

„2. melléklet a 60/2024. (IV.25.) számú képviselő-testületi határozathoz
A csereterületek szabályozási tervlapokon történő bemutatása



2. melléklet a 73/2024. (V. 10.) számú képviselő-testületi határozathoz





ELŐTERJESZTÉS

Önkormányzati rendeletalkotás a közterületi térfigyelő rendszerről szóló 32/2016. (XI.2.) önkormányzati rendelet módosításáról

Tisztelt Képviselő-testület!

Kérem a Tisztelt Képviselő-testületet, hogy az általános és a részletes indoklásban foglaltakra figyelemmel a közterületi térfigyelő rendszerről szóló 32/2016. (XI.2.) önkormányzati rendelet módosításáról szóló előterjesztést megtárgyalni és a módosító rendeletet elfogadni szíveskedjen.

Általános indokolás

A közterület-felügyeletről szóló 1999. évi LXIII. törvény (a továbbiakban: Törvény) 1. § (1) bekezdése alapján: „*A települési önkormányzat*

a) a közterületi rend és tisztaság védelméről, a tömegközlekedési eszközök használati rendjének fenntartásáról, az önkormányzati vagyon védelméről közterület-felügyelet vagy közterület-felügyelő útján, (...) is gondoskodhat.

(2) Közterület-felügyeletet a (...) városi képviselő-testület, (...) hozhat létre a polgármesteri (főpolgármesteri) hivatal belső szervezeti egységéként, önálló költségvetési szervként vagy költségvetési szerv belső szervezeti egységéként. (...)

(3) A közterület-felügyelet (a továbbiakban: felügyelet) feladatait a polgármesteri, a főpolgármesteri (a továbbiakban: polgármesteri) hivatalban alkalmazott egy vagy több közterület-felügyelő (a továbbiakban: felügyelő) is elláthatja.”

A Törvény 7. § (3) bekezdése szerint: „**A felügyelet közterületen, közbiztonsági, illetve bűnmegelőzési célból, bárki számára nyilvánvalóan észlelhető módon képfeltevőt helyezhet el, és felvételt készíthet. A képfeltevő elhelyezéséről, valamint a képfeltevővel megfigyelt közterület kijelöléséről a felügyelet előterjesztésére a képviselő-testület dönt.**”

A Rendőrségről szóló 1994. évi XXXIV. törvény 42. § (1)-(3) bekezdései alapján: „*(1) A rendőrség a rendőri intézkedéssel, illetve az ellátott szolgálati feladattal összefüggésben az intézkedéssel érintett személyről, a környezetéről, illetőleg a rendőri intézkedés szempontjából lényeges körülményről, tárgyról képfelvételt, hangfelvételt, kép- és hangfelvételt (a továbbiakban: felvétel) készíthet. (2) A rendőrség közterületen, ahol az közbiztonsági, bűnmegelőzési, illetve bűnüldözési célból igazolhatóan szükséges, bárki számára nyilvánvalóan észlelhető módon képfeltevőt helyezhet el és felvételt készíthet. (3) A (2) bekezdés alapján elhelyezésre kerülő képfeltevő szükségességéről, a képfeltevővel megfigyelt közterület kijelöléséről a rendőrség dönt az illetékes települési önkormányzat véleményének előzetes kikérését követően. A képfeltevő elhelyezési és üzemeltetési költségeinek biztosítására az önkormányzat és az illetékes rendőrkapitányság az e törvényben meghatározott keretek között megállapodást köthet. A rendőrség a képfeltevők elhelyezésére, a megfigyelt területre vonatkozó adatokat a központi szerv honlapján közzéteszi.”*

A Magyarország helyi önkormányzatairól szóló 2011. évi CLXXXIX. törvény 13. § (1) bekezdés 17. pontja szerint: „A helyi közügyek, valamint a helyben biztosítható közfeladatok körében ellátandó helyi önkormányzati feladatok különösen: (...) közreműködés a település közbiztonságának biztosításában.”

Az idézett jogszabályi rendelkezések alapján a közterületi térfigyelő kamerák elhelyezésére és üzemeltetésre a rendőrség mellett a közterület-felügyelet (illetve javaslata alapján az önkormányzat) is jogosult.

2016. november 14. napjával lépett hatályba Sárvár Város Önkormányzata Képviselő-testületének a közterületi térfigyelő rendszerről szóló 32/2016. (XI. 2.) önkormányzati rendelete (a továbbiakban: Ör.).

Az Ör. módosítására a Sárvár Város Önkormányzata Képviselő-testületének 23/2023. (X. 27.) önkormányzati rendeletével került utoljára sor, mely módosítás révén az Ör. jelenleg 24 helyszínen 106 darab térfigyelő kamera elhelyezését szabályozza.

Az elmúlt időszakban felmerült további négy olyan közterületi helyszín, ahol a közrend, közbiztonság, köztisztaság fenntartása, az illegális hulladékelhelyezés megelőzése, továbbá a bűnmegelőzés érdekében újabb kamerák elhelyezése szükséges:

1. a Sárvár, Széchenyi István utcában található társasházi ingatlanhoz tartozó parkoló közvetlen környezete (1 db kamera),
2. a Sárvár, Erdély utca (1 db kamera),
3. a Sárvár, Világos utca (1 db kamera),
4. a kizárólagos önkormányzati tulajdonú, Sárvár 0332 hrsz-ú kivett helyi közút, mely a Madách Imre u. folytatása az árvízvédelmi töltés és vasúti töltés között - kamerás megfigyelő rendszer (2 db kamera).

A kamerák által megfigyelt területek bővítése miatt szükséges a rendelet módosítása.

Részletes indokolás

1-2. §

Az 1.§-hoz:

A kamerarendszerrel megfigyelt közterületek adatait tartalmazó melléklet kiegészítő módosításáról rendelkezik, melynek keretében meghatározásra kerül a négy helyszín, melyeken 5 db új kamera kerül telepítésre. Az Ör. módosítására az 1. melléklet kiegészítésével kerül sor.

A 2. §-hoz:

A rendelet hatályba lépéséről rendelkezik.

Várható hatások

A jogalkotásról szóló 2010. évi CXXX. törvény 17. § (1) bekezdése alapján a tervezett jogszabály módosításnak jelentős gazdasági, költségvetési hatása, környezeti és egészségi következménye, adminisztratív terheket befolyásoló hatása nincs. Az üzemeltetés költségvetési forrásai

rendelkezésre állnak. A rendelet módosítás társadalmi hatása Sárvár városban a közbiztonság növelése, a közterület általános rendjének biztosítása, a térfigyelő rendszer által lefedett területen található vagyon megóvása, felügyelete, a közterület-felügyelők tevékenységének, a rendőrség bűnüldöző munkájának segítése, a lakosság, a településen dolgozók, valamint a városba érkező turisták biztonságérzetének növelése, ezzel együtt a jogsértések visszaszorítása várható. A jogszabály alkalmazásához szükséges személyi, szervezeti, tárgyi és pénzügyi feltételek rendelkezésre állnak.

Az újabb kamerák közterületi elhelyezése, üzembe helyezése hozzájárul az érintett közterületeken az esetleges rongálások megelőzéséhez, az érintett területeket igénybevevők biztonságérzetének megteremtéséhez és megőrzéséhez, valamint a közbiztonság megtartásához, továbbá az illegális hulladékelhelyezés visszaszorításához.

Az üzembe helyezés további feltétele, hogy a közterületi kamerarendszer működtetésének jogszabályi feltételei is, ennek révén az üzemeltetés jogszerűsége is biztosított legyen.

Sárvár, 2024. június 19.

Kondora István
polgármester

Sárvár Város Önkormányzata Képviselő-testületének .../.... (...) önkormányzati rendelete

**a közterületi térfigyelő rendszerről szóló 32/2016. (XI. 2.) önkormányzati rendelet
módosításáról**

TERVEZET

Sárvár Város Önkormányzatának Képviselő-testülete a közterület-felügyeletről szóló 1999. évi LXIII. törvény 7. § (3) bekezdésében kapott felhatalmazás alapján, az Alaptörvény 32. cikk (1) bekezdés a) pontjában, a Magyarország helyi önkormányzatairól szóló 2011. évi CLXXXIX. törvény 13. § (1) bekezdés 17. pontjában és az információs önrendelkezési jogról és az információszabadságról szóló 2011. évi CXII. törvény 5. § (3) bekezdésében meghatározott feladatkörében eljárva a következőket rendeli el:

1. §

A közterületi térfigyelő rendszerről szóló 32/2016. (XI.2.) önkormányzati rendelet 1. melléklete az 1. melléklet szerint módosul.

2. §

Ez a rendelet a kihirdetését követő napon lép hatályba.

Sárvár, 2024.hónap

Kondora István
polgármester

Dr. Szijártó Valéria
címzetes főjegyző

Kihirdetési záradék:

A rendelet a mai napon kihirdetésre került.

Sárvár, 2024.hónap

Dr. Szijártó Valéria
címzetes főjegyző

1. A közterületi térfigyelő rendszerről szóló 32/2016. (XI.2.) önkormányzati rendelet (a továbbiakban: Ör.) 1. mellékletében foglalt táblázat a következő 132–140. sorral egészül ki:

	<i>A</i>	<i>B</i>	<i>C</i>	<i>D</i>	<i>E</i>	<i>F</i>	<i>G</i>
132	XXV.	Sárvár, Széchenyi István utcai parkoló				1	
133	107		1		47.253400 16.933592		72/2
134	XXVI.	Sárvár, Erdély utca				1	
135	108		1		47.251500 16.917083		2096
136	XXVII.	Sárvár, Világos utca				1	
137	109		1		47.251175 16.914719		2758
138	XXVIII.	Sárvár, 0332 hrsz-ú kivett helyi közút				2	
139	110		1		47.260054 16.950225		0332
140	111		1		47.260192 16.950220		0332

”



SÁRVÁR VÁROS ÖNKORMÁNYZATA

9600 Sárvár, Várkerület u. 2. Pf. 78. Tel.: 95/ 523-100 Fax: 95/320-230
hivatali kapu: SARVARONK; KRID: 328729101

ELŐTERJESZTÉS

A Sárvár, Rákóczi Ferenc utcába telepített Trafibox készülékkel kapcsolatos, a Vas Vármegyei Rendőr-főkapitánysággal kötendő haszonkölcsön szerződés jóváhagyásáról

Tisztelt Képviselő-testület!

Magyarország helyi önkormányzatairól szóló 2011. évi CLXXXIX. törvény 13. § (1) bekezdése szerint: „*A helyi közügyek, valamint a helyben biztosítható közfeladatok körében ellátandó helyi önkormányzati feladatok különösen:*

- 1. településfejlesztés,*
- 2. településüzemeltetés (... a helyi közutak és tartozékainak kialakítása és fenntartása, közparkok és egyéb közterületek kialakítása és fenntartása, ...);*
- 17. közreműködés a település közbiztonságának biztosításában;”*

A fent említett feladatokhoz kötődően az önkormányzat kiemelten fontos feladatának tartja a gyalogos-, a kerékpáros- és a gépjárműközlekedés biztonságának – a társszervekkel, így a rendőrséggel és a Magyar Közút NZrt-vel együttműködve – a lehetőségekhez mért folyamatos fejlesztését, növelését. Az elmúlt években több új gyalogátkelőhely létesült (pl.: Gárdonyi utcában, Soproni utcában) és a közeljövőben létesülni fog (pl.: Ikervári utca) városunkban. A város két forgalmas gyalogátkelőhelyén okoszebrát telepítettünk (Gárdonyi Géza Általános Iskola előtt és a Rákóczi út Alkotmány utcai útsatlakozása mellett), új járdaszakaszokat létesítünk (pl.: Avia benzinkút és a volt Huke telephely közötti szakaszon). A közelmúltban kiépült a közvilágítás a Tölgyfa utcában és a Gayer Endre sétányon. A biztonságos kerékpáros közlekedésre is alkalmas módon újult meg a Tizenháromváros utca hídon túli szakasza, a Berzsényi Dániel utca és a Várkerület utca Kossuth tér és Tizenháromváros utca közötti szakasza, továbbá folyamatban van a kerékpárút építése a Gyöngyös parton a Vadkert körút és a Zuhogó u. között.

Ezen, a közlekedésbiztonságot is szolgáló – a teljesség igénye nélkül említett - intézkedések sorába illeszkedik a Rákóczi utcában elhelyezni tervezett trafibox készülék. A készülék telepítése befejeződött, üzemképes, azonban a működtetésre, üzemeltetésre kizárólag a rendőrség jogosult és képes.

Annak érdekében, hogy a készülék betölthesse funkcióját, a tényleges üzemeltetés, működtetés elindulhasson egy ingyenes, un. haszonkölcsön szerződés keretében kell a rendőrség rendelkezésre bocsátanunk a készüléket. A szerződés tervezete a határozati javaslat mellékletét képezi.

A nemzeti vagyonról szóló 2011. évi CXCVI. törvény (továbbiakban: Nvt) 11.§-a szerint: „...*(10) A nemzeti vagyon hasznosítására vonatkozó szerződés csak természetes személlyel vagy átlátható szervezettel köthető. A hasznosításra irányuló szerződés – a 11/A. § (2) bekezdésében foglalt kivétellel – határozatlan vagy legfeljebb 15 éves határozott időre köthető, amely időszak egy alkalommal legfeljebb 5 évvel meghosszabbítható abban az esetben, ha a hasznosításra jogosult valamennyi kötelezettségét szerződésszerűen, késedelem nélkül teljesítette. E bekezdés szerinti korlátozás nem vonatkozik az állammal, költségvetési szervvel, önkormányzattal vagy önkormányzati társulással kötött szerződésre. (...)*

(11) Nemzeti vagyon hasznosítására vonatkozó szerződés kizárólag olyan természetes személlyel vagy átlátható szervezettel köthető, amely az átengedett nemzeti vagyon hasznosítására vonatkozó szerződésben vállalja, hogy

a) a hasznosításra vonatkozó szerződésben előírt beszámolási, nyilvántartási, adatszolgáltatási kötelezettségeket teljesíti,

b) az átengedett nemzeti vagyont a szerződési előírásoknak és a tulajdonosi rendelkezéseknek, valamint a meghatározott hasznosítási célnak megfelelően használja,

c) a hasznosításban – a hasznosítóval közvetlen vagy közvetett módon jogviszonyban álló harmadik félként – kizárólag természetes személyek vagy átlátható szervezetek vesznek részt.

(...)

(13) Nemzeti vagyon ingyenesen kizárólag közfeladat ellátása, a lakosság közszolgáltatásokkal való ellátása, valamint e feladatok ellátásához szükséges infrastruktúra biztosítása céljából az ahhoz szükséges mértékben hasznosítható, valamint adható vagyonkezelésbe.”

Az Nvt. 3.§ (1) bekezdése szerint: „E törvény alkalmazásában (...)

4. hasznosítás: a tulajdonosi joggyakorló vagy a nemzeti vagyon használója által a nemzeti vagyon birtoklásának, használatának, hasznok szedése jogának bármely – a tulajdonjog átruházását nem eredményező – jogcímen történő átengedése, ide nem értve a vagyonkezelésbe adást, valamint a haszonélvezeti jog alapítását;”

Sárvár Város Önkormányzata Képviselő-testületének az önkormányzat vagyonáról és a vagyongazdálkodás szabályairól szóló 3/2013. (II.18.) önkormányzati rendelete (továbbiakban: Vagyonrendelet) 15/A.§-a szerint: *„A Képviselő-testület hatáskörébe tartoznak értékhatártól függetlenül a 16-17. §-ban fel nem sorolt önkormányzati vagyonnal kapcsolatos döntések.”*

A Vagyonrendelet 16.§-a szerint: *„A Képviselő-testület hatáskörébe tartoznak az alábbi döntések értékhatártól függetlenül: (...)*

m) vagyonkezelői joggal és ingyenes használati, hasznosítási jog átengedésével kapcsolatos döntések,”

Kérem a Tisztelt Képviselő-testületet, hogy a mellékelt határozati javaslatot megtárgyalni és elfogadni szíveskedjen.

HATÁROZATI JAVASLAT

Sárvár Város Önkormányzata Képviselő-testülete a Sárvár, Rákóczi Ferenc utcában a Sárvár, 590 hrsz-ú, a Magyar Állam tulajdonában és a Magyar Közút Nonprofit Zrt. vagyonkezelésében álló 84150 jelű Sárvár II. bekötőút megnevezésű kivett országos közút ingatlan 2+627-es kilométer szelvénye jobb oldalán telepített trafibox készülékkel kapcsolatban a Vas Vármegyei Rendőr-főkapitánysággal kötendő, a határozat mellékletét képező haszonkölcsön szerződést jóváhagyja.

A képviselő-testület felhatalmazza a polgármestert, hogy a haszonkölcsön szerződés megkötése, a trafibox készülék üzemeltetése érdekében minden további intézkedést, írásbeli, vagy szóbeli jognyilatkozatot megtegyen, a haszonkölcsön szerződés aláírja

Határidő: azonnal

Felelős: Kondora István polgármester

Sárvár, 2024. június 17.

Kondora István
polgármester

Melléklet a/2024.(.....) számú képviselő testületi határozathoz

A haszonkölcsön szerződés

”
Szám: 18000-152/105- /2024.szerz.

..... számú példány

HASZONKÖLCSÖN SZERZŐDÉS

Amely létrejött az egyik részről **Sárvár Város Önkormányzata** [székhelye: 9600 Sárvár, Várkerület u. 2.; adószáma: 15733634-2-18), képviselőjében **Kondora István** polgármester (telefon: 06 95/ 523-101), mint kölcsönadó (a továbbiakban: **Kölcsönadó**),

másik részről a **Vas Vármegyei Rendőr-főkapitányság** [KEF azonosító: 11038; székhelye: 9700 Szombathely, Petőfi S. u. 1/C.; levelezési címe: 9701 Szombathely, Pf. 179.; ÁHT azonosító: 042413; adószáma: 15720096-2-51; bankszámlaszáma: 10047004-01451636-00000000; bankszámláját vezető pénzüintézet neve: Magyar Államkincstár (címe: 9700 Szombathely, Széll K. u. 20.; telefon: 06-94/500-710)], képviselőjében **dr. Pilisi Gábor** r. dandártábornok, rendőrségi főtanácsos, főkapitány (telefon: 06-94/521-011), mint kölcsönvevő (a továbbiakban: **Kölcsönvevő**, a továbbiakban együtt: **Felek**) között, az alulírott helyen és napon, az alábbi feltételekkel.

Előzmények

Sárvár Város közlekedésbiztonsági helyzetének javítása érdekében a Kölcsönadó vállalta Trafibox beszerzését és telepítését a Sárvár, 590 hrsz-ú, a Magyar Állam tulajdonában és a Magyar Közút Nonprofit Zrt. vagyionkezelésében álló 84150 jelű Sárvár II. bekötőút megnevezésű kivett országos közút ingatlan 2+627-es kilométerszelvénye jobb oldalán. A Kölcsönvevő vállalta, hogy a VÉDA rendszerhez tartozó változtatható helyű komplex közlekedési ellenőrzési pontokat (a továbbiakban: vhKKEP-k) az út mentén fixen elhelyezett közúti ellenőrzést támogató kabinetben (a továbbiakban: KETK) helyezi el időszakosan.

1. A megállapodás tárgya

1.1. Kölcsönadó kijelenti, hogy az előzményben körülírt az 1. számú mellékletben részletezett KETK eszközzel rendelkezik és azt használatba kölcsön adja a Kölcsönvevőnek.

1.2. Kölcsönadó az 1.1. pontban megjelölt terméket Kölcsönvevő használatába adja a jelen szerződés 2. pontjában meghatározott időtartamra a 3. pontjában foglalt időponttól. Felek megállapodnak, hogy jelen Szerződés szerinti szolgáltatásokat Kölcsönadó ingyenesen nyújtja.

2. A szerződés időtartama

2.1. Felek jelen szerződést az aláírás napjától kezdődő hatállyal 1 (egy) éves határozott időre kötik, azzal, hogy jelen határozott idejű szerződés évente további 1 (egy) évre

meghosszabbodik feltéve, hogy bármelyik fél a szerződés évfordulóját megelőzően legalább 30 (harminc) nappal korábban írásban nem jelzi a másik fél felé megszüntetési szándékát.

3. Birtokba adás

3.1. Kölcsönadó a működőképes eszközt – átadás-átvételi jegyzőkönyv felvétele mellett – 2024. július 15-ig Kölcsönvevő birtokába adja, Kölcsönvevő pedig azt birtokba veszi. Kölcsönadó a jelen pont szerinti birtokba adással egyidejűleg köteles Kölcsönvevő részére átadni az eszközzel kapcsolatos valamennyi, rendelkezésére álló műszaki dokumentáció másolatát, beleértve az eszközre vonatkozó esetleges jótállási dokumentumokat is.

3.2. Kölcsönvevő köteles az eszközt rendeltetésszerűen használni, kezelni. Felek egyezően rögzítik azonban, hogy a jelen szerződés szerinti haszonkölcsön nem terjed ki az eszköz fejlesztésére, pótlására.

4. A Felek jogai és kötelezettségei

4.1. A Kölcsönvevő felelőssége, feladata a vhKKEP időszakos üzemeltetése. A Kölcsönadó felelőssége és feladata a Kölcsönvevővel egyeztetett üzemeltetési feltételek biztosítása, és a kapcsolódó költségek viselése.

4.2. Kölcsönvevő köteles az eszközről Kölcsönadó kérésére Felek által előzetesen egyeztetett tartalmú tételes tárolási nyilatkozatot adni, valamint biztosítja a Kölcsönadó számára a helyszíni leltározás lehetőségét Kölcsönvevővel történt előzetes egyeztetést követően.

4.3. Kölcsönadó köteles az eszközzel kapcsolatos valamennyi rendelkezésére álló dokumentum másolatát (pl.: jótállási jegy) Kölcsönvevő részére a 3.1. pont szerint, illetve megszerzést követően haladéktalanul átadni. Az eszközzel kapcsolatos esetleges jótállási, szavatossági igények rendezése a 3.1. pont illetve a jelen pont szerint átadandó jótállási és egyéb dokumentumok alapján történik, szükség szerint Kölcsönadó közreműködésével. Kölcsönadó mindazonáltal hozzájárul, hogy Kölcsönvevő a jótállási, szavatossági igényeket a dokumentumok átadását követően közvetlen érvényesítse.

4.4. Kölcsönvevő és a Kölcsönadó az eszköz állagában történt bármilyen változást – ideértve a használhatatlanná válást, megsemmisülést – annak észlelését követően, haladéktalanul írásban közli a másik féllel a kapcsolattartókon keresztül. Amennyiben Kölcsönadó az eszköz állagában, használhatóságában hibát észlel (pl.: külsérelmi nyom, mechanikai vagy elektromos hiba), jegyzőkönyvet vesz fel, képi dokumentációt készít és Kölcsönvevőt erről soron kívül tájékoztatja. A Kölcsönadó haladéktalanul intézkedik az eredeti állapot visszaállítására.

4.5. A Kölcsönvevő az eszközt a Kölcsönadó előzetes írásbeli engedélye nélkül harmadik személy használatába nem adhatja. E rendelkezés megszegése esetében azokért a károkért is

felelős, amelyek enélkül nem következtek volna be. A KETK használatba vételéhez szükséges kulcsokkal csak Kölcsönadó és Kölcsönvevő rendelkezik a Felek között dokumentált módon egyeztetett darab számban.

4.6. Az eszköz esetleges hiánya, használatból adódó megrongálódása esetén – a természetes elhasználódás kivételével – Kölcsönvevő köteles a kárt megtéríteni Kölcsönadó részére. Az e felelősség alóli kimentésnek elháríthatatlan külső esemény (vis maior) okozta kár vagy hiány bekövetkezése esetén helye van. A kár mértékének megállapítása az alábbiak szerint történik:

- megrongálódás esetén az eszköz javításának, használhatóvá tételének számlával igazolt nettó összege, vagy azonos képességű és elvárható állagú új vagy használt eszköz közül az olcsóbb,
- tárgyi eszköz hiánya, vagy totálkára esetén a kártérítési összeg a Kölcsönadó nyilvántartásai szerinti nettó érték, vagy azonos képességű és elvárható állagú új vagy használt eszköz közül az olcsóbb eszköz értéke (kivétel a nullára leírt eszköz esetében),
- nullára leírt hiányzó vagy totálkáros tárgyi eszköz kártérítési értéke, amennyiben az eszköz még bír használati értékkel, úgy a mindenkori forgalmi értéke, amely összeget legalább egy, használt eszköz forgalmazásával foglalkozó cég szakvéleményével kell alátámasztani,
- amennyiben a hiányzó vagy totálkáros kisértékű tárgyi eszköz használati (forgalmi) értéke jelentősen (50 %-nál nagyobb mértékben) meghaladja a nyilvántartás szerinti értéket, úgy a Kölcsönadó érvényesítheti a forgalmi értéket, mint kártérítési összeget. Ebben az esetben is a forgalmi érték megállapítását – legalább egy, használt eszköz forgalmazásával foglalkozó cég szakvéleményével – alá kell támasztani.

5. Szerződés módosítása, felmondása

Felek jelen megállapodást kizárólag közös megegyezéssel, írásban módosíthatják. A szerződést a Kölcsönadó 15 napos felmondási idővel, a Kölcsönvevő az eszköz visszaadásával megszüntetheti. A Kölcsönvevő az eszköz vagy annak meghatározott részének visszaadását bármikor felajánlhatja; a Kölcsönadó azok visszavételét alapos ok nélkül nem tagadhatja meg.

5.1. Azonnali hatályú felmondásnak van helye, ha

- a Kölcsönvevő a szerződésben foglaltak nem teljesíti;
- a szerződéskötéskor nem ismert oknál fogva a Kölcsönadónak igazolhatóan, jogszabályi kötelezettségei teljesítéséhez szüksége van a eszközre;
- a jelen szerződés megkötését követően olyan körülmények következnek be, amelyek miatt a jelen szerződés teljesítése valamely fél részéről a továbbiakban nem elvárható.

5.2. A jelen szerződés bármely okból történő megszűnése esetén Felek kötelesek a 3.1. pontban foglaltakat teljesíteni, valamint egymással teljeskörűen együttműködni.

6. Egyéb rendelkezések

6.1. A jelen szerződéssel összefüggő kérdésekben Felek kapcsolattartásra jogosult képviselői, illetve elérhetőségeik:

Kölcsönadó részéről:

Név: dr. Kovács Attila irodavezető-helyettes
Tel.: 06-95/523-136
Mobil: 06-30/47 97 334
Email: kovacs.attila@sarvar.hu

Kölcsönvevő részéről:

Név: László Péter r. alezredes
Tel.: 06-94/513-569
Mobil: 06-30/292-27-43
Email: LaszloP@vas.police.hu

A kapcsolattartók személyében bekövetkezett változást a Felek kötelesek haladéktalanul írásban bejelenteni a másik félnek.

6.2. Jelen szerződés a Felek általi aláírás napján lép hatályba. Amennyiben az aláírásokra nem egy napon kerül sor, a hatályba lépés napja az utolsó aláírás napja.

6.3. Kölcsönvevő részéről nyilatkozattételre feljogosított képviselő: dr. Pilisi Gábor r. dandártábornok, rendőrségi főtanácsos, főkapitány (telefon: 06-94/521-011), Kölcsönadó részéről nyilatkozattételre feljogosított képviselő: Kondora István polgármester (telefon: 06-95/523-101, e-mail: polgarmester@sarvar.hu).

6.4. Kölcsönadó kijelenti és szavatolja, hogy a nemzeti vagyronról szóló 2011. évi CXCVI. törvény 3.§ (1) bekezdés 1. pontja alapján átlátható szervezetnek minősül. Kölcsönvevő tájékoztatja a Kölcsönadót, hogy valótlan tartalmú nyilatkozat esetén Kölcsönvevő a szerződést felmondja, vagy - ha a szerződés teljesítésére még nem került sor - a szerződéstől eláll. Kölcsönadó vállalja, hogy amennyiben a szerződés hatálya alatt átlátható szervezeti minőségében változás következne be, arról Megbízottat írásban haladéktalanul tájékoztatja.

6.5. Felek rögzítik, hogy a jelen szerződés időtartama alatt, valamint azt követően is, kölcsönösen betartják a hatályos magyar és európai uniós adatvédelmi szabályokat, ideértve különösen, de nem kizárólagosan az információs önrendelkezési jogról és az információszabadságról szóló 2011. évi CXII. törvény („Infotv.”), valamint a természetes személyeknek a személyes adatok kezelése tekintetében történő védelméről és az ilyen adatok szabad áramlásáról, valamint a 95/46/EK rendelet hatályon kívül helyezéséről szóló Európai Parlament és a Tanács (EU) 2016/679. számú rendelet („GDPR”) rendelkezéseit.

6.6. Felek a jelen szerződéssel kapcsolatban tudomásukra jutott minden információt kötelesek bizalmasan, kifejezett minősítés esetén üzleti titokként kezelni, ilyen információt

harmadik személy részére csak a másik fél kifejezett, írásbeli hozzájárulásával jogosultak kiadni. Ezen rendelkezés nem vonatkozik a jogszabály alapján, vagy kötelezően alkalmazandó bírósági vagy hatósági határozat alapján fennálló tájékoztatási kötelezettségre, nyilvánosságra hozatalokra.

6.7. Felek a szerződéssel kapcsolatos jogvitákat elsősorban tárgyalások útján kísérik meg rendezni. Amennyiben ezen tárgyalások nem vezetnek eredményre a megkezdésüktől számított 30 napon belül, úgy bármely fél jogosult a vita eldöntését az arra általános illetékességgel és hatáskörrel rendelkező rendes bírói fórum igénybevitelével jogi útra terelni.

6.8. A szerződésben nem szabályozott kérdésekben Magyarország jogszabályai, különösen a Polgári Törvénykönyvről szóló 2013. évi V. törvény rendelkezései, az irányadók.

6.9. Jelen szerződés öt eredeti példányban készült, öt lapoldalon, amelyből kettő példány a Kölcsönadót, három példány pedig a Kölcsönvevőt illet.

Felek a szerződést elolvasták, értelmezték és mint szerződéses akaratukkal mindenben megegyezőt, aláírásukkal megerősítették.

Melléklet:

1. számú melléklet: Trafibox műszaki leírás (6 lapoldal).

Sárvár, 2024. június

Szombathely, 2024. hó

Kölcsönadó részéről:

Kölcsönvevő részéről:

Kondora István
Sárvár Város polgármestere

Dr. Pilisi Gábor r. dandártábornok
rendőrségi főtanácsos
főkapitány

Pénzügyi ellenjegyzés:
Sárvár, 2024. június

Pénzügyi ellenjegyzés:
Szombathely, 2024. hó

Halászné Udvardi Sarolta
Gazdasági és Pénzügyi Iroda irodavezető

Volguska Mihály Dragomir r. ezredes
rendőrségi tanácsos
gazdasági rendőrfőkapitány-helyettes

Jogi szempontból ellenőrizve:
Szombathely, 2024. hó

dr. Németh-Varga Alexandra

kamarai jogtanácsos
KASZ: 36074702
Szombathelyi Ügyvédi Kamara

Kapják:

- 1-2. számú példány: Kölcsönadó;
3. számú példány: Kölcsönvevő Közgazdasági Osztálya;
4. számú példány: Kölcsönvevő Rendészeti Igazgatóságának Közlekedésrendészeti Osztálya;
5. számú példány: Kölcsönvevő Irattára.

1. számú melléklet: Trafibox műszaki leírás

METALCOM GROUP
FUTURE TECHNOLOGIES

metALCOM Távközlési és Rendszerintegrációs Zrt.
Központi iroda: 1107 Budapest, Fogadó u. 4.
Iroda: 6600 Szentés, Vásárhelyi út 173. Pf.: 307
Fax: +36 63 400 069
e-mail: metalcom@metalcomzrt.eu

VH KKEP BEFOGADÓ KÜLTÉRI KABINET
„ALAP” TÍPUS TRAFIBOX
MŰSZAKI LEÍRÁS TELEPÍTÉSI ÉS
ÜZEMELTETÉSI UTASÍTÁS



Tervező és kivitelező:

metALCOM Zrt.

1107 Budapest, Fogadó u. 4

Dátum: Budapest, 2024. február

Műszaki leírás

Műszaki tartalom

Az ORFK igénymeghatározásának megfelelően az általunk tervezett és legyártott kabinet a következő műszaki paraméterekkel rendelkezik:

1. A szekrény az ellenőrzést végző eszközt megvédi a külső mechanikai és időjárás behatásoktól. Ennek megfelelően a szekrény kültéri kivitelű, valamint vandálvédelemmel ellátva, erősített rozsdamentes szerkezettel, zárható ajtóval, oszlopra rögzítve, 320x290 mm 6+6 mm méretű ragasztott biztonsági üveggel készült.
2. Az ablak külső felülete speciális vízlepergető, belső felülete páramentesítő anyaggal kezelt.
3. A szekrényttest anyagában rozsdamentes hegesztett és merevítőkkal megerősített acéllemezéből lett gyártva.
4. Függőleges fix oszlop körül forgatható állású ezzel biztosítva a két irányba történő mérés lehetőségét.
5. A szekrény zárható ajtóval rendelkezik, amely standard esetben egységkulcsos.
6. A szekrényben az ORFK által engedélyezett ARH CAM-S1 sebességmérő kamera és tartozékai elhelyezésére perforált polcok kerülnek kialakításra (2db).
7. A szekrény (szélesség x mélység x magasság) a 55 cm x 50 cm x 70 cm befoglaló mérettel rendelkezik a záruk túllógása és az árnyékoló egység nélkül. Az árnyékoló 28 cm-rel növeli a szekrény mélységét.
8. A szekrény ajtajában egy por- és rovarszűrő, valamint megfelelő beszívónyílás biztosítja

pormentes levegőáramlást és a rovarok, rágcsálók bejutását, rongálásállóan kivitelezve.

Telepítési utasítás

Villámvédelem

A TrafiBox szekrényt a szekrény betonalap alá telepített 3 m-es rúd földelővel kell leföldelni. A földelést hegesztett kötéssel kell a betonozás előtt a tartószerkezethez kötni.

Telepítési leírás – oszlop telepítési utasítás

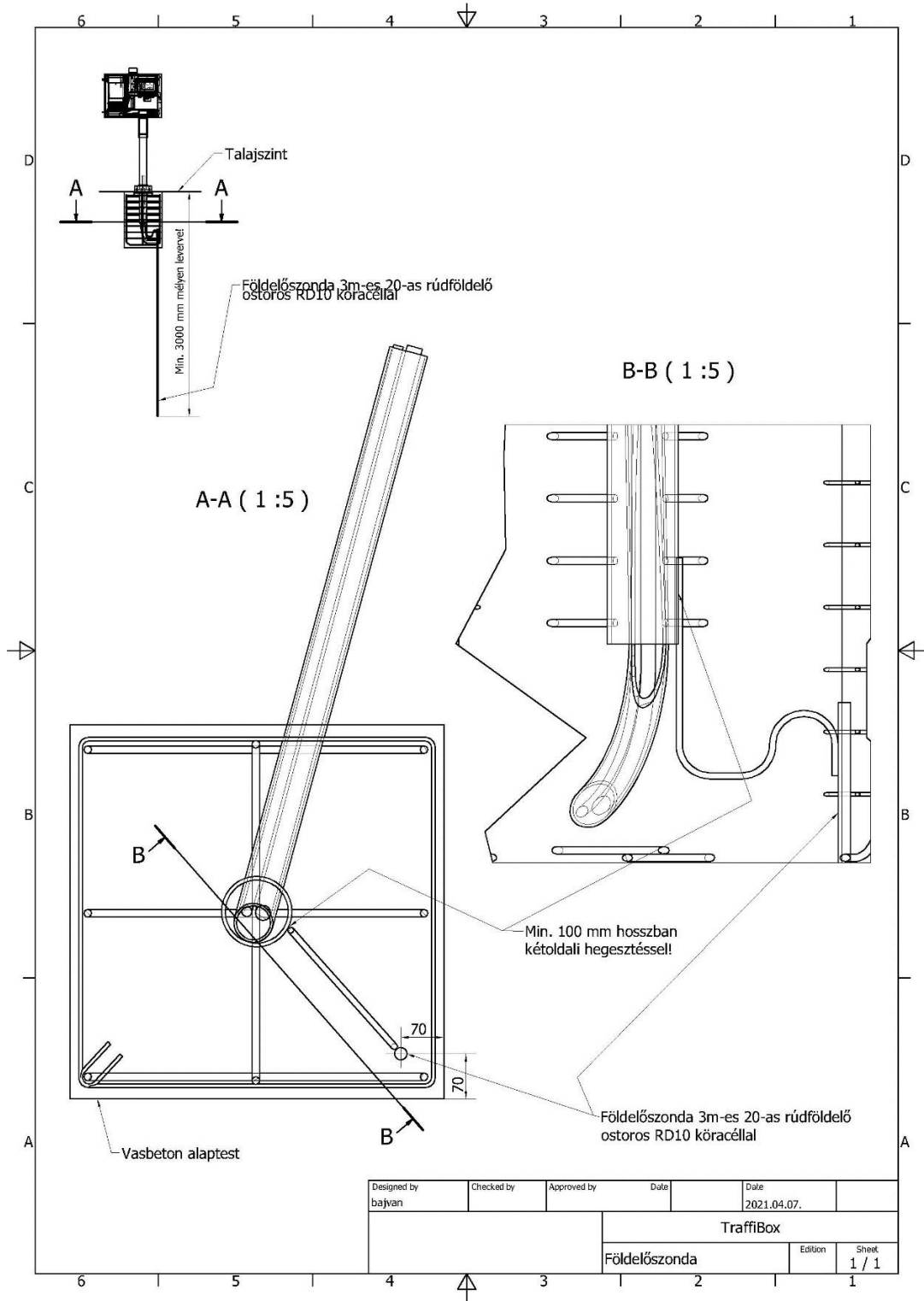
A TrafiBox egy fixen telepített berendezés. A megfelelő stabilitás, és biztonságos fennmaradásának érdekében vasbeton alappal ellátott, szintezhető oszloppal szerelt szerkezet ad támaszt.

Telepítési utasítás

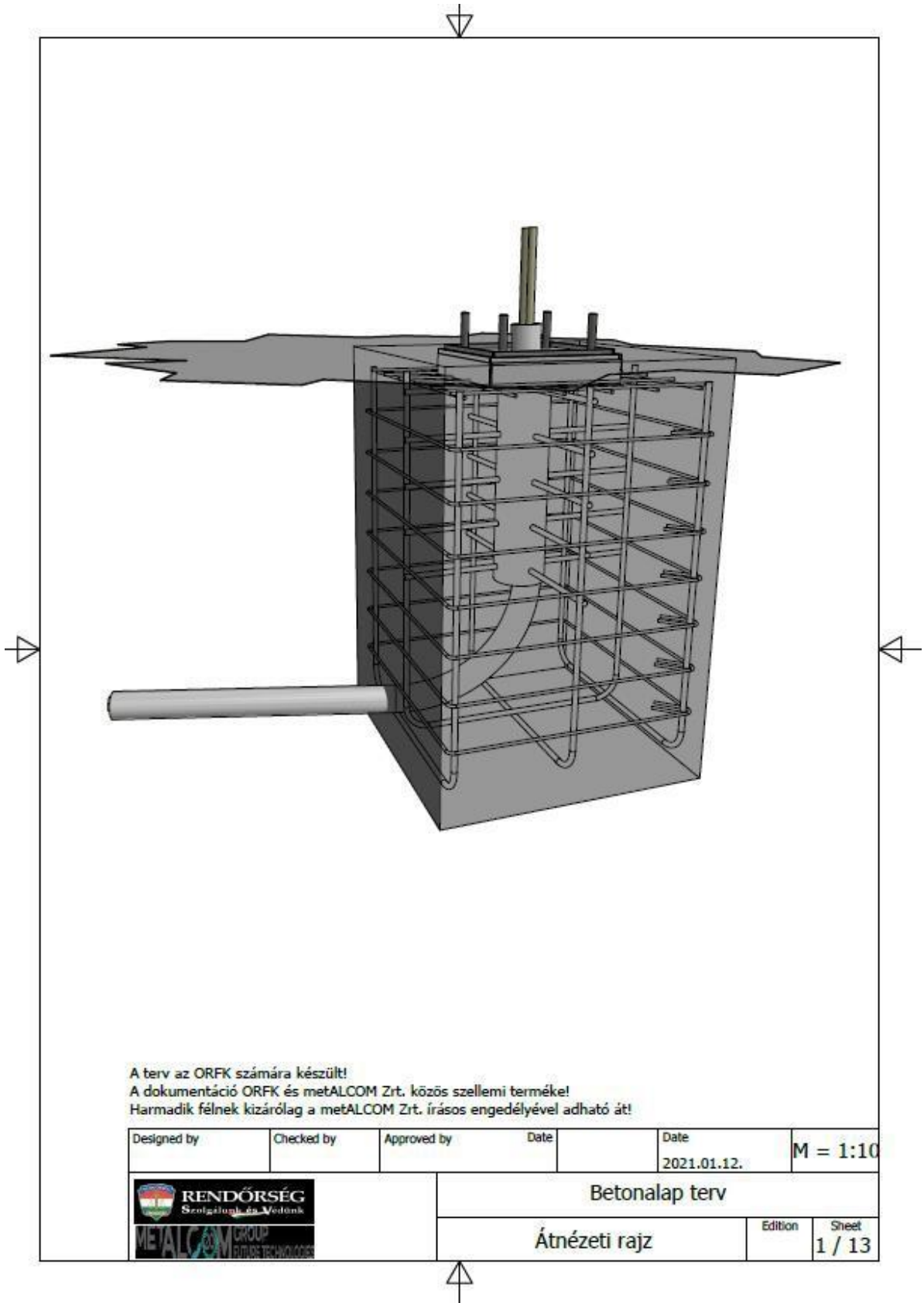
Az alapozás helyszínen készült, 60×60×90 cm-es gödörbe, vasalattal erősített betonból valósul meg. A gödör helyét a mindenkori kiviteli tervben meghatározott távolságra kijelölve kell meghatározni.

Az alapgödör kiásása után, a 3 méteres földelő szonda leverését követően helyezhető el a vasalás, valamint az alsó, - szintező felülettel, beépített csavarokkal, és a kirekesztést biztosító fémtálcával – betonvasakkal szerelt cső. Az oldalára hegesztett betonvasait a

vasszerelésbe be kell kötni, hogy egységes vasalatot alkossanak. Figyelemmel kell lenni, a felső szintező felület vízszintesbe állítására, és terv szerinti magasságba helyezésére!



1. Szekrény földelésének kialakítása



2. Szekrény betonalapozásának kialakítása

12mm átmérőjű betonvasakat 6 mm-es szálakból készült kengyelekkel kell összekötni.

Tartószerkezeti leírás

A szerkezet alapozása egy 70cm x 70cm alapterületű, 90cm mélységű pontalap. Az alaptest felső síkja a rendezett terepszinten van. A pontalap kontúrvasalással van ellátva. A 4db U-alakúra hajlított függőleges szárú $\varnothing 12$ -es betonacélokat 10cm-enként elhelyezett $\varnothing 6$ -os kengyelekkel kell összefogni.

A vasszerelés felső síkjára a kiviteli terv szerint kell elhelyezni a $\varnothing 6$ mm-es betonacélból készült hálót, szintén összekötve a betonvassakkal.

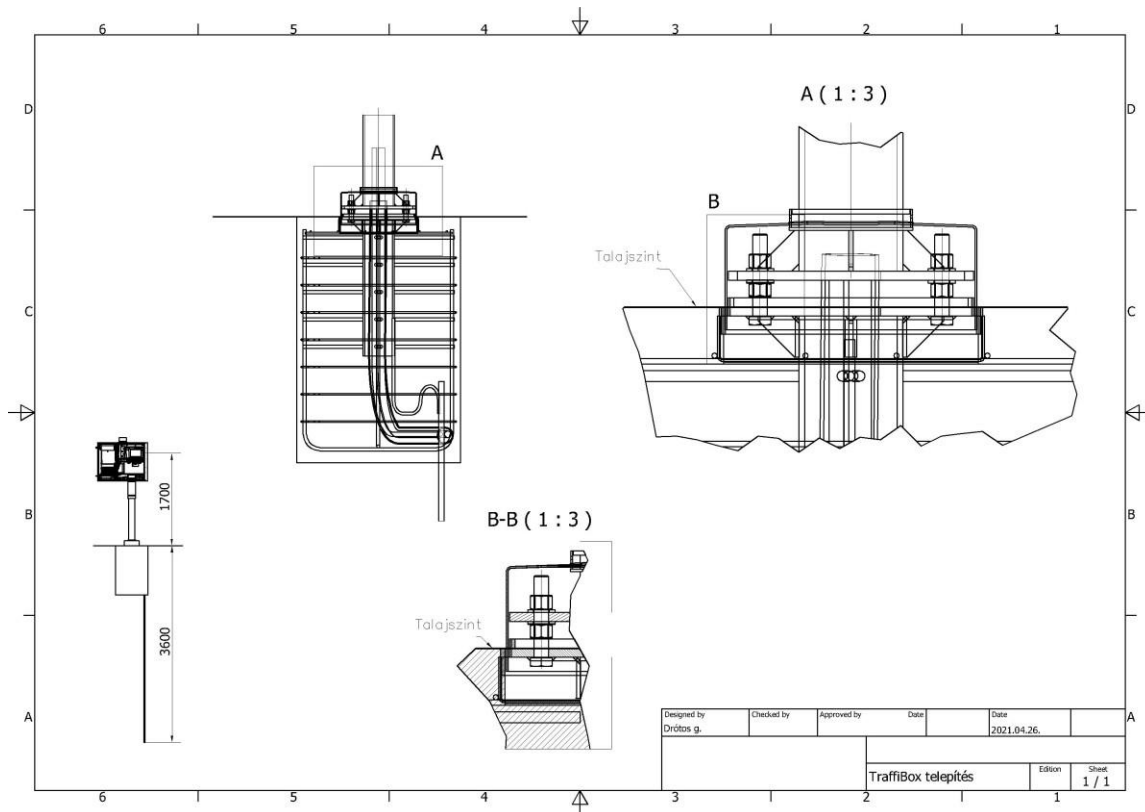
A földelőszonda köracél ostorát a csőhöz minimum 100 mm hosszan, két oldalon kell összehegeszteni!

A berendezést tartó acél oszlopot egy bebetonozott szerelvény segítségével lehet az alaptestre rögzíteni. A szerelvény egy $\varnothing 114,3 \times 6,3$ mm-es csőcsonk, amelyre merőlegesen $\varnothing 12$ -es betonacélok vannak hegesztve az alaptestbe való bekötéshez. A csőcsonk felső végén egy diafragmákkal merevített talplemez található melyből M16-os csavarok állnak ki. A berendezés tartócsövének alsó végén egy ugyanilyen diafragmákkal merevített talplemez található, melyen keresztül a tartó rögzíthető a betonlapra. A csavarok segítségével a tartócső függőlegesbe állítható. A berendezéstartó szintén egy $\varnothing 114,3 \times 6,3$ mm-es cső.

A szintezőcsavarokat betonozás előtt le kell takarni az esetleges betonszennyezés elkerülése érdekében!

A készre szerelt, vasalt gödörbe C25/30-XC2-24-F2 betont kell beönteni, majd tömöríteni. A betonfedés min. 50mm. A betonacélok anyagminősége B500B.

A kirekesztő fémtálcába került esetleges betont ki kell takarítani, illetve a csavarokat le kell tisztítani!



3. Szekrény telepítési elrendezése

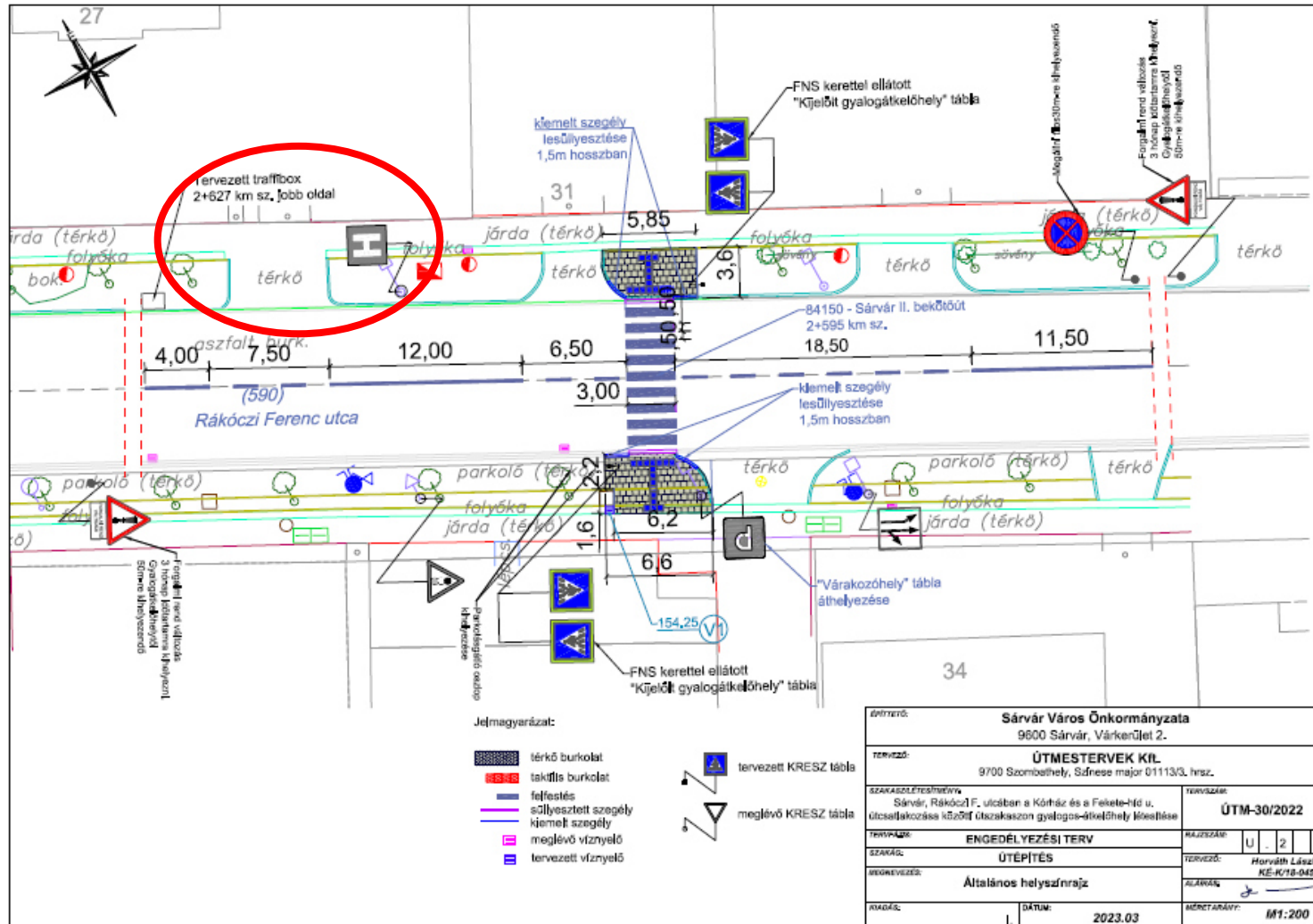
Üzemeltetési utasítás:

Karbantartási ütemterv

Tétel	Karbantartás rövid leírása	Karbantartás jellege	Karbantartási csoport	Gyakoriság
1	Biztonsági üveg külső-belső tisztítása, épségének ellenőrzése – alkoholos üvegtisztítóval	Takarítás	Gépészet	3 havonta
6	Szintállító csavarok mechanikai ellenőrzése, kenése száraz teflon spray-vel	Ellenőrzés, Zsírzás	Mechanika	6 havonta
7	Rögzítő bilincs/kengyel mechanika/funkció ellenőrzése, kenése zsírral szükség esetén	Ellenőrzés, Zsírzás	Gépészet	6 havonta
8	Rögzítő bilincs/kengyel cseréje	Csere	Gépészet	36 havonta vagy szükség esetén
9	Függőleges tengely zsírozása	Zsírzás	Gépészet	12 havonta vagy szükség esetén
10	Szűrőbetétek cseréje (G2/8mm-es VI100 porszűrőbetét) (paplanszűrő)	Csere	Gépészet	6 havonta
11	Zárbetétek ellenőrzése, szükség esetén kenése zárolajzó spray-vel	Ellenőrzés, Zsírzás	Gépészet	6 havonta
12	Szűrőrácsok tisztítása	Tisztítás	Gépészet	6 havonta
13	Nedvesség leeresztő lyukak tisztítása (ajtó, szekrény alja, árnyékoló alja)	Tisztítás	Gépészet	6 havonta

14	Szekrény belső terének takarítása	Tisztítás	Gépészet	6 havonta
15	Ablak üveg pára és víztaszító bevonatának újra kezelése	Tisztítás	Gépészet	6 havonta
23	Szekrény földelés ellenőrzése (rozsdamentes szalag és szonda)	Ellenőrzés	Elektromos	6 havonta

1. Trafibox kihelyezésének helyszíne



Fotódokumentáció az elkészült traffiboxról és a KRESZ táblák kihelyezéséről

