

**SÁRVÁR VÁROS ÖNKORMÁNYZATA
GAZDASÁGI, VÁROSFELJESZTÉSI ÉS KÖZBESZERZÉSI
BIZOTTSÁGA
9600 SÁRVÁR, VÁRKERÜLET UTCA 2.**

MEGHÍVÓ

Sárvár Város Önkormányzata Képviselő-testületének Gazdasági, Városfejlesztési és Közbeszerzési Bizottsága 2023. március 22-én (szerdán) 15.00 órai kezdettel a Sárvári Közös Önkormányzati Hivatal nagytermében ülést tart, amelyre tisztelettel meghívom.

NAPIREND:

Zárt ülésen kerül tárgyalásra:

A bizottság saját hatáskörébe tartozó döntések:

1. „Kerékpáros-turisztikai fejlesztések Sárváron” című TOP_PLUSZ-1.1.3-21-VS1-2022-00001 azonosító számú projekt kapcsán a „Tizenháromváros utca burkolatfelújítása Sárváron” építési beruházás kivitelezőjének kiválasztása tárgyú közbeszerzési eljárásban az eljárás típusának és fajtájának a meghatározása, valamint a közbeszerzési dokumentumok jóváhagyása *(később kerül feltöltésre)*
2. Földgáz energia vásárlása Sárvár Város Önkormányzata és intézményei energiafogyasztása biztosítására” tárgyú közbeszerzési eljárásban az eljárás típusának és fajtájának a meghatározása, valamint a közbeszerzési dokumentumok jóváhagyása *(később kerül feltöltésre)*

Nyílt ülésen kerül tárgyalásra:

A képviselő-testület 2023. március 22-én tartandó ülésének előkészítése:

1. A Sárvári Gyógyfürdőt Kft-t érintő döntések:
 - a) A Sárvári Gyógyfürdő Kft. 2023. évi üzleti tervének jóváhagyása
 - b) A Sárvári Gyógyfürdő Kft. 2023. évi közbeszerzési tervének jóváhagyása
 - c) A Sárvári Gyógyfürdő Kft. könyvvizsgálójának megválasztása és Alapító Okiratának e tárgyú módosítása
2. A Sárvári Média Nonprofit Kft-t érintő döntések:
 - a) A Sárvári Média Nonprofit Kft. 2023. évi üzleti tervének jóváhagyása
 - b) A Sárvári Média Nonprofit Kft. 2023. évi közbeszerzési tervének jóváhagyása
3. A Sárvári Sportfólió és Kulturális Kft-t érintő döntések:
 - a) A Sárvári Sportfólió és Kulturális Kft. 2023. évi üzleti tervének jóváhagyása
 - b) A Sárvári Sportfólió és Kulturális Kft. 2023. évi közbeszerzési tervének jóváhagyása

4. Előterjesztés az elővásárlási joggal nem terhelt önkormányzati tulajdonú bérlakások elidegenítéséről szóló 13/2014. (VI.27.) önkormányzati rendelet módosításáról
5. Előterjesztés egyes önkormányzati tulajdonú ingatlanok sport célra történő ingyenes használata adásáról a Rábasömjéni Torna Club Egyesület részére
6. Előterjesztés egyes önkormányzati tulajdonú ingatlanok sport célra történő ingyenes használata adásáról a Sárvári Futball Club részére
7. Előterjesztés a Sárvár, 122-1 hrsz-ú, természetben a 9600 Sárvár, Batthyány utca 29. helyiségeivel kapcsolatos döntésekről
 - a.) ingyenes használatba adás egyes Szervezetek részére
 - b.) ingyenes használatba adás a Nádasy Ferenc Bandérium Hagyományörző Sportegyesület részére

A bizottság saját hatáskörébe tartozó döntések:

8. Előterjesztés a Sárvár, Gárdonyi Géza utca 29. B lph. 3. emelet 1. ajtó (Sárvár 195/3/A/23 hrsz.) alatt található, elővásárlási joggal nem terhelt önkormányzati tulajdonú bérlakás értékesítéséről
9. A Taravis Kft. Élőállat fogadó bővítéséhez szükséges csapadékvíz befogadói nyilatkozat megadása iránti kérelemről
10. Előterjesztés a Szent Piroska Katolikus Óvoda családi és sport napjához a Várpark használatának biztosítása iránti kérelemről
11. Előterjesztés a Sárvár, Gárdonyi Géza u. 8/A. (286 hrsz-ú) ingatlanhoz új gépjármű bejáró létesítése és az ingatlan előtti közterületen lévő ostorfa kivágása iránti kérelemről
12. ELŐTERJESZTÉS Sárvár, Alkotmány úti szabadidőparkban 5 db nyárfa kivágásával és 1 db ezüst juharfa koronaalakító metszésével kapcsolatban
13. Előterjesztés a Fekete-híd 65 sz. előtt (659 hrsz) lévő fa kivágásával kapcsolatban
14. Előterjesztés a Lila udvarban (108/1 hrsz) lévő 2 db nyírfa kivágásával kapcsolatban
15. Előterjesztés a Dévai Bíró M. utcai garázssor melletti közterületen. (779/5 hrsz) levő 1 db nyírfa kivágásával kapcsolatban

- 16.Előterjesztés a Sárvár, Szérüskert utcában (2978/56 hrsz) levő 1 db diófa kivágásával kapcsolatban
- 17.Előterjesztés a Sárvár, Rábasöméni u. 26. szám előtt levő közterületen (3468 hrsz) álló 1 db cseresznyefa kivágásáról
- 18.Előterjesztés a Sárvár, Temető u. 25. sz. előtti (781 hrsz-ú) közterületen gyalogos járda kialakítása és kavicságy készítésével kapcsolatos kérelemről
- 19.Előterjesztés a Sárvár, Ikervári utca 52. számú (3868/81 hrsz-ú) ingatlanra épített fedett tároló épület használatbavételi engedélyezési eljárásához tulajdonosi és kezelői hozzájárulás kérelemről (*Helyszíni kiosztás*)

Sárvár, 2023. március 21.

Kampel Oszkár
a bizottság elnöke



ELŐTERJESZTÉS

a Sárvár, Szérűskert utcában (2978/56 hrsz) levő 1 db diófa kivágásával kapcsolatban

Tisztelt Bizottság!

A Sárvár, Kertekalja u. 11. sz. ingatlan tulajdonosa Takács Ottó azzal a kérelemmel fordult a Tisztelt Bizottsághoz, hogy a ház mögötti közterületen, a Szérűskert utcában (Sárvár, 2978/56 hrsz.) található diófa saját költségén történő kivágásához hozzájárulni szíveskedjen.

A Sárvár 2978/56 helyrajzi számú „*kivett közút*” megnevezésű ingatlan Sárvár Város Önkormányzata kizárólagos tulajdonában és kezelésében van.

A fent jelzett fát dr. Kulcsár László környezetvédelmi referens megtekintette és a következő szakvéleményt adta:

„A kérelemben jelzett diófa koronaágai a felette húzódó légvezeték eléri, ami szélben a vezeték állagát veszélyezteti. A fa kivágása műszaki szükségszerűségből indokolt.”

Fentiek alapján kérem a Tisztelt Bizottságot, hogy az alábbi határozati javaslatot szíveskedjen elfogadni.

HATÁROZATI JAVASLAT

Sárvár Város Önkormányzata Képviselő-testülete Gazdasági, Városfejlesztési és Közbeszerzési Bizottsága Takács Ottó kérelme alapján a Sárvár 2978/56 hrsz-ú kivett közterületen, a lakóház mögött található 1 db diófa kivágásához hozzájárul a következő feltételekkel:

1. A fa kivágásáról és a keletkező hulladék elszállításáról a kérelmező saját költségén köteles gondoskodni.
2. A munkálatok elvégzése során a munkavédelmi, balesetvédelmi és egészségvédelmi előírások betartása és betartatása a kérelmező felelőssége, továbbá a munkálatok során keletkező károkért való felelősség is a kérelmezőt terheli.
3. A kérelmező a munkálatok költségeivel kapcsolatban az Önkormányzat felé semmilyen jogcímen megtérítési igénnyel nem léphet fel.
4. A munkálatok megkezdéséről, legalább 5 nappal előtte tájékoztatni kell a Sárvári Közös Önkormányzati Hivatal Beruházási és Városfejlesztési Irodáját.

Határidő: azonnal

Felelős: Kondora István polgármester

Sárvár, 2023. március 21.

/ : Kondora István : /
Polgármester

Kérelem

E-28: 2023.03.14.

Fakivágási kérelem

Alulírott Takács Ottó,

azzal a kérelemmel fordulok a Tisztelt Önkormányzathoz, hogy lakóházam mögötti,
(Szerűskert utcai) diófa kivágásához hozzájárulni szíveskedjék.

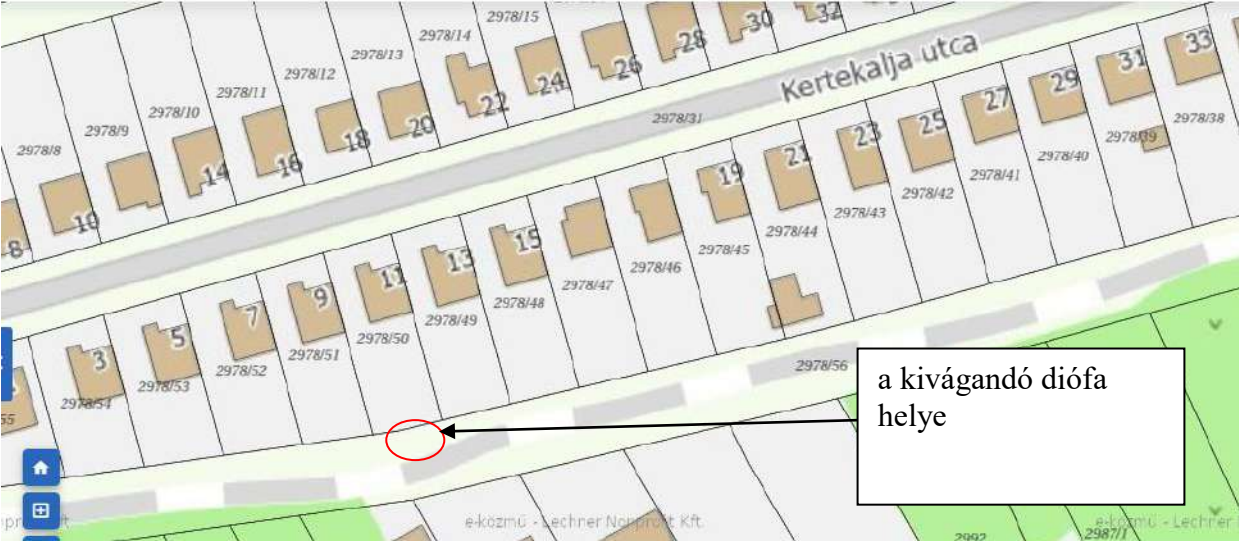
A fa teljesen kiszáradt, öreg, nagyon sok ága törött le az elmúlt időszakban,
élet-és balesetveszélyes.

A fát szakemberrel ki tudom vágatni.

Sárvár, 2023.február 17.


Köszönettel: Takács Ottó

ORTO fotó



Helyszíni fotók:



Tulajdoni lap:

VVKH Földhivatali Főosztály, Földhivatali Osztály 4. Sárvár Kossuth tér 2. Pf. 24.		Lechner Nonprofit Kft. - Földhivatal		Oldal: 1/1	
E-hiteles tulajdoni lap - Szemle másolat					
Megrendelés szám:30005/7073/2023					
2023.03.21					
SÁRVÁR		Szektor: 53			
Belterület 2978/56 helyrajzi szám					
I. RÉSZ					
1. Az ingatlan adatai:					
alrészlet adatok					
művelési ág/kivett megnevezés/					
min.o terület kat.t.jöv. alosztály adatok					
ha m2 k.fill. ter. kat.jöv					
ha m2 k.fill					

. Kivett közzét					
0 6645 0.00					
II. RÉSZ					
1. tulajdoni hányad: 1/1					
bejegyző határozat, érkezési idő: 33567/1991.07.25					
jogcím: átszállás					
jogállás: tulajdonos					
név: SÁRVÁR VÁROS ÖNKORMÁNYZATA					
cím: 9600 SÁRVÁR Várkerület utca 2.					
III. RÉSZ					
1. bejegyző határozat, érkezési idő: 34030/2013.05.23					
Vezetékjog					
a vázrajz szerint meghatározott részre, 240 m2 területre,;					
jogosult:					
név: E.ON ÉSZAK-DUNÁNTÚLI ÁRAMHÁLÓZATI ZRT. törzsszám: 10741980					
cím : 9027 GYŐR Kandó Kálmán utca 11-13.					
TULAJDONI LAP VÉGE					
Az E-hiteles tulajdoni lap másolat tartalma a kiadást megelőző napig megegyezik az ingatlan-nyilvántartásban szereplő adatokkal. A szemle másolat a fennálló bejegyzéseket, a teljes másolat valamennyi bejegyzést tartalmazza. Ez az elektronikus dokumentum kinyomtatva nem minősül hiteles bizonyító erejű dokumentumnak. Ez a tulajdoni lap közigazgatási hatósági eljárás céljából került kiadásra. Másra nem használható.					



ELŐTERJESZTÉS

a Sárvár, Rábasömjéni u. 26. szám előtt levő közterületen (3468 hrsz) álló 1 db cseresznyefa kivágásáról

Tisztelt Bizottság!

A Sárvár, Rábasömjéni u. 26. sz. ingatlan tulajdonosa Kondor Istvánné azzal a kérelemmel fordult a Tisztelt Bizottsághoz, hogy a ház előtti közterületen található cseresznyefa saját költségen történő kivágásához hozzájárulni szíveskedjen.

A Sárvár 3468 helyrajzi számú „*kivett közterület*” megnevezésű ingatlan Sárvár Város Önkormányzata kizárólagos tulajdonában és kezelésében van.

A fent jelzett fát dr. Kulcsár László környezetvédelmi referens megtekintette és a következő szakvéleményt adta:

„A kérelemben jelzett cseresznyefa az épülethez közel helyezkedik el. A nagy méretű koronája a rendelkezésre álló helyet túlnötte. Koronágainak egy része száraz, beteg. A fa kivágásához hozzájárulok.”

Fentiek alapján kérem a Tisztelt Bizottságot, hogy az alábbi határozati javaslatot szíveskedjen elfogadni.

HATÁROZATI JAVASLAT

Sárvár Város Önkormányzata Képviselő-testülete Gazdasági, Városfejlesztési és Közbeszerzési Bizottsága Kondor Istvánné kérelme alapján a **Sárvár 3468 hrsz-ú kivett közterületen a lakóház előtt található 1 db cseresznyefa kivágásához hozzájárul** a következő feltételekkel:

1. A fa kivágásáról és a keletkező hulladék elszállításáról a kérelmező saját költségén köteles gondoskodni.
2. A munkálatok elvégzése során a munkavédelmi, balesetvédelmi és egészségvédelmi előírások betartása és betartatása a kérelmező felelőssége, továbbá a munkálatok során keletkező károkért való felelősség is a kérelmezőt terheli.
3. A kérelmező a munkálatok költségeivel kapcsolatban az Önkormányzat felé semmilyen jogcímen megtérítési igénnyel nem léphet fel.
4. A munkálatok megkezdéséről, legalább 5 nappal előtte tájékoztatni kell a Sárvári Közös Önkormányzati Hivatal Beruházási és Városfejlesztési Irodáját.

Határidő: azonnal

Felelős: Kondora István polgármester

Sárvár, 2023. március 21.

/ : Kondora István : /
Polgármester

Kérelem

Enb.: 2023.03.14

Fakivágási kérelem

Alulírott özv. Kondor Istvánné

azzal a kéréssel fordulok a Tisztelt Önkormányzathoz, hogy lakóházam előtti cseresznyefa kivágásához hozzájárulni szíveskedjék.

A fa öreg, nagyon sok ága törött le az elmúlt időszakban, balesetveszélyes.

A fát szakemberrel ki tudom vágatni.

Sárvár-Rábasömjén, 2023.február 17.

Köszönettel: özv. Kondor Istvánné

Kondor Istvánné

E-közmű térkép



Helyszíni fotók:





Tulajdoni lap:

VVKH Földhivatali Főosztály, Földhivatali Osztály 4. Sárvár Kossuth tér 2. Pf. 24.		Lechner Nonprofit Kft. - Földhivatal		Sárvár	
		Oldal:		1/1	
E-hiteles tulajdoni lap - Szemle másolat					
Megrendelés szám: 30005/7074/2023					
2023.03.21					
SÁRVÁR		Szektor: 53			
Belterület	3468 helyrajzi szám				
I. RÉSZ					
1. Az ingatlan adatai:					
alrészlet adatok					
művelési ág/kivett megnevezés/					
min.o	terület ha m2	kat.t.jöv. k.fill.	alosztály adatok ter.	kat.jöv. k.fill.	
	ha m2	ha m2	ha m2	ha m2	

. Kivett közterület					
0	5842	0.00			
II. RÉSZ					
1. tulajdoni hányad: 1/1					
bejegyző határozat, érkezési idő: 33567/1991.07.25					
jogcím: átszállás					
jogállás: tulajdonos					
név: SÁRVÁR VÁROS ÖNKORMÁNYZATA					
cím: 9600 SÁRVÁR Várkerület utca 2.					
III. RÉSZ					
1. bejegyző határozat, érkezési idő: 34345/2013.05.23					
Vezetékjog					
a vázrajz szerint meghatározott részre, 1425 m2 területre;.					
jogosult:					
név: E.ON ÉSZAK-DUNÁNTÚLI ÁRAMHÁLÓZATI ZRT. törzsszám: 10741980					
cím : 9027 GYÖR Kandó Kálmán utca 11-13.					

Az E-hiteles tulajdoni lap másolat tartalma a kiadást megelőző napig megegyezik az ingatlan-nyilvántartásban szereplő adatokkal. A szemle másolat a fennálló bejegyzéseket, a teljes másolat valamennyi bejegyzést tartalmazza. Ez az elektronikus dokumentum kinyomtatva nem minősül hiteles bizonyító erejű dokumentumnak. Ez a tulajdoni lap közigazgatási hatósági eljárás céljából került kiadásra. Másra nem használható.					
TULAJDONI LAP VÉGE					



ELŐTERJESZTÉS

Sárvár, Temető utca 25. számú (598 hrsz-ú) ingatlan előtt járda kialakítása és kavicsagyazat készítése iránti kérelemről

Tisztelt Gazdasági, Városfejlesztési és Közbeszerzési Bizottság!

Savanyú Gábor, szám alatti ingatlan tulajdonosa azzal a kérelemmel fordult a Tisztelt Bizottsághoz, hogy Sárvár Város Önkormányzata adjon tulajdonosi hozzájárulást a 9600 Sárvár, Temető utca 25. szám (Sárvár belterület 598 hrsz.) alatti ingatlan előtt - a Gazdasági, Városfejlesztési és Közbeszerzési Bizottság 260/2022 (IX.22.) számú határozatában foglaltak szerint - kialakított új gépjárműbejárót és gyalogos bejárót összekötő járda (cca. 9 m hosszúságban és 1 m szélességben történő) kialakításához, valamint a kerítés védelme érdekében a gyalogos bejárótól az arborétum telekhatáráig (cca. 18 m) egy szegélykövel határolt 20 cm szélességű, díszkavicsal feltöltött kavicsagyazat készítéséhez.

A kérelmező a kérelemben előadta, hogy a 9600 Sárvár, Temető utca 25. szám (Sárvár belterület 598 hrsz.) alatti új építésű ingatlan előtt nincsen járda, így a gépjárművel érkezők csak az úttest használatával tudnak sármentes burkolaton bejutni az épületbe. A kavicsagyazat elkészítésével a kerítés védelmét szeretné elérni.

A Sárvár, Temető utca (781 hrsz.) kivett közterület megnevezésű ingatlan Sárvár Város Önkormányzata tulajdonában és kezelésében áll.

Sárvár Város Önkormányzata Képviselő-testületének Sárvár Város Önkormányzata Szervezeti és Működési Szabályzatáról szóló 9/2015. (III.30.) önkormányzati rendelete 1. melléklet 1.1.4.13. pontja és Sárvár Város Önkormányzata Képviselő-testületének az önkormányzat vagyonáról és a vagyongazdálkodás szabályairól szóló 3/2013. (II.18.) önkormányzati rendelete 17. § (2) bekezdés k) pontja, alapján a kérelem elbírálása a Tisztelt Bizottság hatáskörébe tartozik. Fentieket a Tisztelt Bizottság elé terjesztem megvitatásra.

HATÁROZATI JAVASLAT

Sárvár Város Önkormányzata Képviselő-testületének Gazdasági, Városfejlesztési és Közbeszerzési Bizottsága - Sárvár Város Önkormányzata Képviselő-testületének Sárvár Város Önkormányzata Szervezeti és Működési Szabályzatáról szóló 9/2015. (III.30.) önkormányzati rendelete 1. melléklet 1.1.4.13. pontja és Sárvár Város Önkormányzata Képviselő-testületének az önkormányzat vagyonáról és a vagyongazdálkodás szabályairól szóló 3/2013. (II.18.) önkormányzati rendelete 17. § (2) bekezdés k) pontja alapján - **tulajdonosi hozzájárulást ad Savanyú Gábor a** ingatlan tulajdonosa részére, az ingatlan előtti, Sárvár Város Önkormányzata kizárólagos tulajdonában álló, Sárvár Belterület 781 hrsz-ú, kivett közterületen gyalogos járda, valamint kavicsagyazat önköltségen történő kialakításához az alábbi műszaki feltételekkel:

Kialakítás és rétegrend:

- Járda kialakítása a gyalogosbejáró és gépjármű bejáró között cca. 9 m hosszúságban és 1m szélességben.

- rétegrendje
 - 8 cm térkőburkolat (Maretimo Kombi ezüst Stardust típusú térkő)
 - 3 cm 0/4 zúzalék, térkő fugák közt többször besöpörve
 - 15 cm CKT cementstabilizáció
 - 20 cm homokos kavics $\gamma=90\%$
- Kavicságyazat kialakítása a kerítés védelme érdekében a gyalogos bejárótól az arborétum telekhatáráig cca. 18m hosszúságban és 20 cm szélességben, szegélykövel határolva, díszkaviccsal feltöltve.

A munkák elvégzésekor a következőkre figyelemmel kell lenni:

- A munkát úgy kell végezni, hogy az a közúton közlekedőket indokolatlanul ne akadályozza, a személy- és vagyonbiztonságot ne veszélyeztesse.
- A sár és egyéb szennyeződés, idegen anyag eltakarításáról a kivitelezőnek folyamatosan gondoskodni kell a közút felületéről.
- A közút területén lévő geodéziai jelek, közművek, létesítmények és műtárgyak állagának megóvásáról a kérelmező köteles gondoskodni. A közúton lévő műtárgy, geodéziai jel, illetve úttartozék megrongálódásából származó károkért - amennyiben a terület használatával összefüggésbe hozható - a létesítmény tulajdonosát anyagi és büntetőjogi felelősség terheli.
- A kivitelezés ideje alatt az útpadkán és útburkolaton építési anyag, kitermelt föld még ideiglenesen sem tárolható.
- A tervezett létesítmény építése során, illetve a használat ideje alatt harmadik személynek okozott kár megtérítéséről Kérelmező köteles gondoskodni.
- A Sárvár, 781 hrsz-ú úttest és padkája eredeti állapotát meg őrizni, illetve megrongálódása esetén 8 napon belül helyre kell állítani.
- A kivitelezési tevékenység megkezdése előtt legalább 5 nappal értesíteni kell a Sárvári Közös Önkormányzati Hivatal Beruházási és Városfejlesztési Irodáját.

A munkálatok költségeit a kérelmező viseli.

Jelen tulajdonosi hozzájárulás nem mentesít a munka elvégzéséhez szükséges egyéb hatósági engedélyek, bejelentések, illetve közműkezelői és tulajdonosi hozzájárulások (víz, gáz, távközlő kábel alépítmény stb.) beszerzésének kötelezettsége alól. A meglévő közművek védelme a kérelmező feladata és felelőssége.

A hozzájárulás feltétele, hogy kérelmező tudomásul veszi, hogy amennyiben az önkormányzat által az érintett területen felújítási munkálat elvégzésére kerül sor, az engedélyezett kivitelezéstől eltérő és szükséges átalakítással, átépítéssel kapcsolatban semmilyen jogcímen kártalanítási, megtérítési igénnyel nem léphetnek fel az Önkormányzat felé.

Határidő: azonnal

Felelős: Kondora István polgármester

Sárvár, 2023. 03. 21.

Kondora István
Polgármester

Mellékletek az előterjesztéshez

1. melléklet

Kérelem

SZV/3630-1/2023

Sárvár Város Önkormányzata
Gazdasági, Városfejlesztési és Közbeszerzési Bizottság
9600 Sárvár, Várkerület u. 2.

Tisztelt Bizottság!

Tulajdonomat képezi a (598 hrsz.) alatti ingatlan, melyen felépítésre került egy családi lakóház.

Sárvár Város Önkormányzata Képviselő-testületének Gazdasági, Városfejlesztési és Közbeszerzési Bizottsága - 260/2022./IX.22./ számú bizottsági határozatával – tulajdonosi hozzájárulást adott Sárvár Város Önkormányzata kizárólagos tulajdonában álló, Sárvár Belterület 781 hrsz-ú, kivett közterületen gépjármű és gyalogos bejáró saját kialakításához, áthelyezéséhez.

A két bejáró a csatolt fényképfelvételek szerint elkészült.

Mivel a Temető utca ingatlanom felőli oldalán nincsen járda, azzal a kérelemmel fordulok ismételtén a Tisztelt Bizottsághoz, hogy a kiépített kettő bejáró között a kerítés vonalában, 1 m szélességben gyalogjárda kiépítéséhez adjon tulajdonosi hozzájárulást, ezzel megelőzve azt, hogy a gépkocsival érkezők az úttest használata nélkül sármentes burkolaton a lakóházat megközelíthessék.

A gyalogjárda a bejárókkal azonos Maretimo Kombi ezüst Stardust térkő burkolattal kerülne kivitelezésre.

Továbbá a gyalogbejárótól az arborétum telekhatáráig a kerítés vonalában egy 20 cm szélességű, szegélykövel határolt, díszkaviccsal feltöltött sávot szeretnék kialakítani a kerítés védelme érdekében.

A kivitelezést saját költségemen vállalom.

Támogató döntésük előre köszönöm.

Kelt. Sárvár, 2023.03.20.

Tisztelettel:


Savanyú Gábor

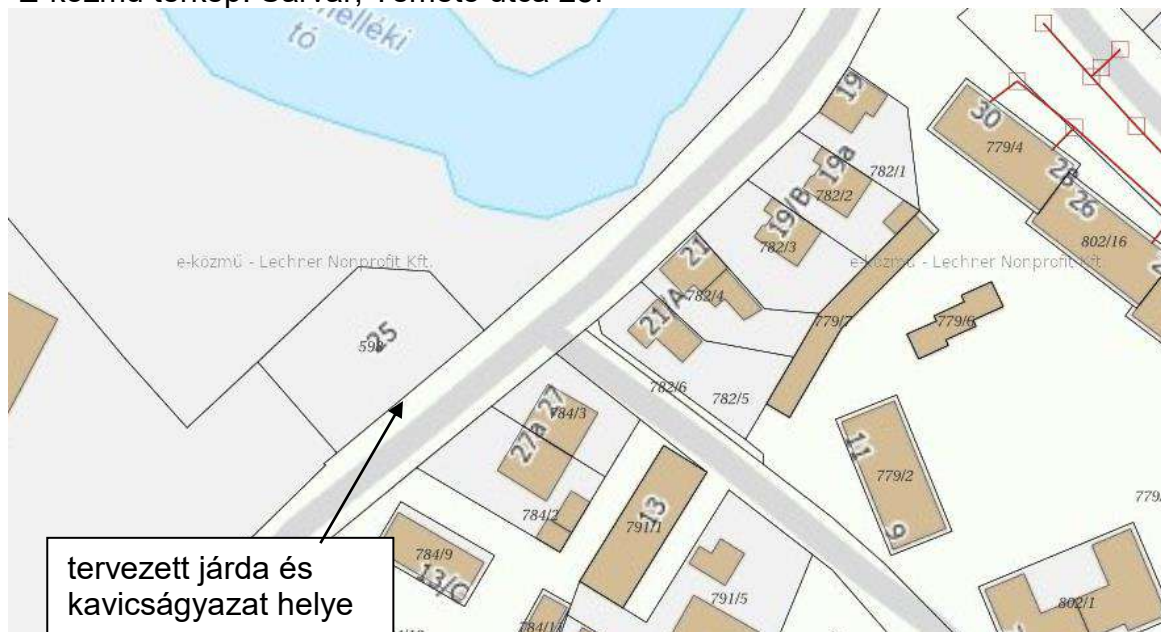
Helyszíni fotók



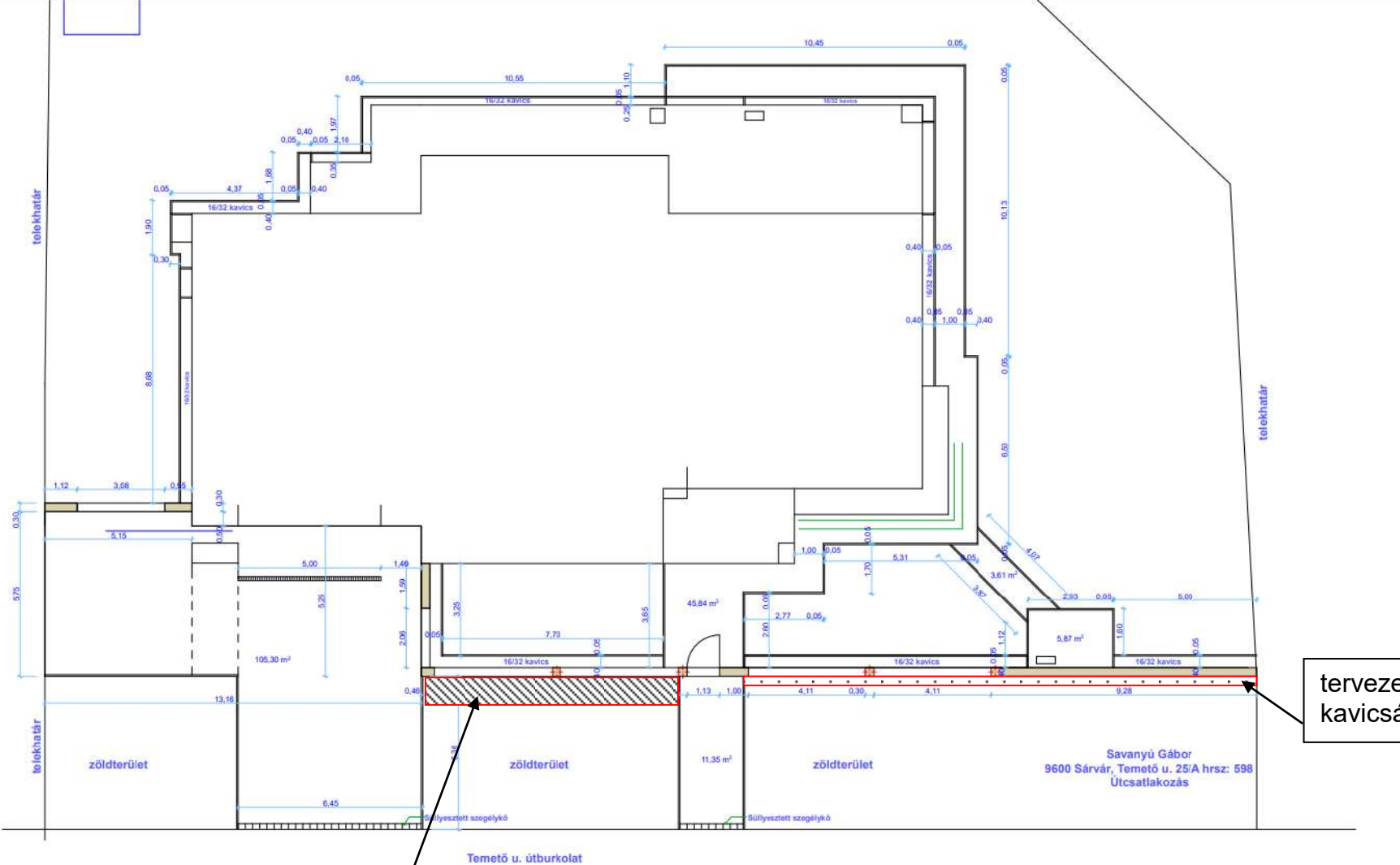
kialakítandó
járda

kavicságyzat

E-közmű térkép: Sárvár, Temető utca 25.



Helyszínrajz



tervezett járda

tervezett kavicsagyazat

Nem hiteles tulajdoni lap

Nem hiteles tulajdoni lap

Nem hiteles tulajdoni lap

VMKH Földhivatali Főosztály, Földhivatali Osztály4
Sárvár Komuthy tér 2. Pf. 24.

Oldals: 1/1

Nem hiteles tulajdoni lap - Szemle másolat

Megrendelés szám: 30005/24616/2022

2022.09.12

Szektor : 53

SÁRVÁR

Belterület 781 helyrajzi szám

9600 SÁRVÁR Tenetó utca 781 HRSZ. "Felülvizsgálat alatt"

I. RÉSZ

1. Az ingatlan adatai:

alrészlet adatak	terület	kat.t.jöv.	alosztály	adatok
művelési ág/kivett megnevezés/	ha m2	k.fill	ter	kat.jöv
	ha m2		ha m2	k.fill

Kivett közterület	0	8419	0.00	
-------------------	---	------	------	--

II. RÉSZ

1. tulajdoni hányad: 1/1

bejegyző határozat, érkezési idő: 33567/1991.07.25

jogcím: átzállás

jogállás: tulajdonos

név: SÁRVÁR VÁROS ÖNHORMÁNYZATA

cím: 9600 SÁRVÁR Várkerület utca 2.

III. RÉSZ

1. bejegyző határozat, érkezési idő: 11136/2/1996.1995.10.11

Önálló szöveges bejegyzés az ingatlan területe csere jogcímen 30 m²-rel csökkent.

2. bejegyző határozat, érkezési idő: 34956/1996.05.23

Önálló szöveges bejegyzés az ingatlan területe a 784/12 hrsz-ú ingatlan területéből 22 m²-rel változatlan tulajdoni állással megnövelve.

3. bejegyző határozat, érkezési idő: 32572/1997.02.18

Önálló szöveges bejegyzés az ingatlan területe a 685/1 és 685/2 helyrajzi számú ingatlanok területéből felajánlás jogcímen 38 m²-rel megnövelve.

4. bejegyző határozat, érkezési idő: 33607/2013.05.23

Vezetékjog

a vízrajz szerint meghatározott vízre, 1799 m² területre;

jogosult:

név: E.ON ÉSZAK-DUNÁNTÚLI ÁRNYÉLŐZATI RT. törzsszám: 10741980

cím: 9027 Győr Károlyi utca 11-13.

Nem hiteles tulajdoni lap

Nem hiteles tulajdoni lap

Ez a tulajdoni lap közigazgatási hatósági eljárás céljából került kiadásra. Mára nem használható.

TULAJDONI LAP VEGE

Bizonyítás erejével nem rendelkezik

Nem hiteles tulajdoni lap

Nem hiteles tulajdoni lap

Nem hiteles tulajdoni lap